



EMPRESA JÚNIOR DE LAZER E TURISMO EACH USP

INVENTÁRIO DE OFERTA TURÍSTICA DO MUNICÍPIO DE CAIEIRAS

INVTUR

SÃO PAULO

2017

EMPRESA JÚNIOR DE LAZER E TURISMO EACH USP

**INVENTÁRIO DE OFERTA TURÍSTICA DO MUNICÍPIO DE CAIEIRAS-
INVTUR**

**Projeto encomendado pela Secretaria de Ação Cultural e Turismo do Município
de Caieiras**

Executado pela equipe da Empresa Júnior de Lazer e Turismo da
EACH USP, nos meses de agosto, setembro e outubro de 2017.

Equipe:

Thatiane da Silva Oliveira - Presidente da LZT Júnior

Pedro Henrique Doimo Peruchi - Gerente do Projeto INVTUR
CAIEIRAS

Aline Coelho Campos - Gerente de Projetos da LZT Júnior

Membros da equipe do Projeto: Amarilis Alexandre Vieira da Silva,
Bárbara Cardoso da Costa Santos, Camilla Martinez Nabahan,
Daniela Locatelli, Gustavo Henrique Rodrigues da Silva, Karina de
Moura Sousa, Laura Policarpo Lima, Leticia Catarina de Jesus
Santos, Lucas Noronha, Maria Lucia Ramos Nogueira, Milena
Ortolani dos Santos, Paulo Ricardo de Azevedo Melo, Victor
Mazuca Scagion.

SÃO PAULO

2017

Sumário

LISTA DE TABELAS	11
LISTA DE FIGURAS	13
APRESENTAÇÃO.....	20
1. INTRODUÇÃO.....	23
2. OBJETIVO	24
3. METODOLOGIA	24
4. INVTUR - Inventário de Oferta Turística do Município de Caieiras.....	25
5. REFERENCIAL TEÓRICO.....	60
6. INTRODUÇÃO AO MUNICÍPIO DE CAIEIRAS	65
6.1 Histórico.....	66
6.2 Bandeira e Brasão	67
6.3 Estrutura Pública de Caieiras	71
6.3.1 Prefeito.....	71
6.3.2 Vice-Prefeito.....	71
6.3.3 Estrutura Pública do Município de Caieiras	72
6.3.4 Câmara Municipal de Caieiras	75
6.3.5 Associações em Caieiras.....	77

7. CATEGORIA A - Dados básicos e de Infraestrutura de Apoio ao Turista	95
7.1 Histórico.....	95
7.2 Informações Básicas do Município	96
7.2.1 Informações demográficas.....	96
7.2.2 Saneamento básico	97
7.2.3 Recursos hídricos	98
7.2.4 Unidades de Conversação.....	98
7.2.5 Saúde.....	103
7.2.6 Comunicação	106
7.3 Outras informações importantes.....	107
7.3.1 Acesso	108
7.3.2 Outras estruturas de apoio.....	116
8. CATEGORIA B - Caracterização do Município em Turismo	128
8.1 - Tipologia.....	128
8.2 Fluxo	129
8.3 - Órgão Oficial de Turismo.....	129
8.4 - Conselho Municipal de Turismo - COMTUR.....	130
8.5 - Capacitação em Turismo.....	131

8.6 - Economia do Turismo.....	131
8.7 - Planejamento.....	133
9. CATEGORIA C - Serviços e equipamentos turísticos.....	136
9.1 - Meios de Hospedagem.....	136
9.2 Segunda residência	137
9.3 Rancho/Sítio de aluguel.....	138
9.4 Principais Bares e Restaurantes.....	138
9.5 Agência de Viagens e Receptivo	144
Fonte: LZT Júnior adaptado do INVTUR.....	145
9.6 Eventos.....	145
9.6.1 Estrutura para eventos - Equipamentos.....	145
9.6.2 Empresas Organizadoras/Promotoras de Eventos	146
9.7 Equipamentos de recreação e entretenimento	146
9.8 Outras informações importantes.....	155
9.8.1 Locadora de Imóveis.....	155
9.8.2 Compras especiais.....	157
9.9. Transportes.....	159
9.9.1 Estrutura fretamentos.....	159

9.10	Informações turísticas.....	160
9.10.1	Sinalização Turística.....	160
10.	CATEGORIA D - Atrativos turístico	160
10.1	Atrativos Naturais	160
10.1.2	Parque Estadual do Juquery	160
10.1.3	Pedra do Sofá	163
10.1.4	Sitiolândia.....	164
10.1.5	Parque Ecológico de Caieiras - Melhoramentos Atlético Clube	165
10.2	Atrativos Culturais.....	170
10.2.1	Fornos de Cal.....	170
10.2.3	Centro Educacional e Cultural Isaura Neves.....	172
10.2.4	Concha Acústica	172
10.2.5	Teatro Municipal Maestro Sérgio Valbusa	173
10.2.6	Estação Ferroviária de Caieiras	175
10.2.7	Praça da Emancipação	176
10.2.8	Antigo Armazém Melhoramentos	176
10.2.9	Zomel - Zovaro.....	176
10.2.10	Sarau Porco a Pá.....	177

10.3 Atrativos Religiosos	186
10.3.1 Mirante do Cristo de Caieiras.....	186
10.3.2 Arautos do Evangelho e Basílica da Nossa Senhora do Rosário.....	187
10.3.3 Paróquia Igreja Santo Antônio	191
10.3.4 Santuário da Mãe e Rainha de Schoenstatt.....	199
10.4 Atrativos Esportivos	201
10.4.1 Velódromo - Centro Nacional de Ciclismo.....	201
10.4.2 Estádio Municipal Carlos Ferracini.....	203
10.5 Eventos.....	203
10.5.1 Festival de Arte e Cultura de Caieiras.....	207
10.5.2 Encontro de Carro Antigos e Rebaixados	209
10.5.3 Orquestra de Caieiras	210
10.5.3 Bloco Quero	212
10.5.4 Tributo ao Legião Urbana.....	213
10.5.5 Festa de Nossa Senhora da Esperança	214
10.5.6 Festival de Inverno	215
10.5.7 Festa Italiana e Cia	215
10.5.8 Circuito Sesc de Artes.....	216

10.5.9 Troca de faixa do judô.....	219
10.5.10 Ginástica Artística	220
10.5.11 Corrida das Crianças	221
10.5.12 Circuito Ecológico Caieiras	222
10.5.13 Corrida Night Run	225
10.5.14 Festival de Taekondo.....	228
10.5.15 Festival de Karatê	229
10.5.16 Qual é o seu talento?	230
10.5.17 Concurso de Fanfarras e Bandas	233
10.5.18 Carnaval Caieiras.....	237
10.5.19 Natal para todos.....	238
10.5.20 Festa dos Estados	240
10.5.21 Festa/ Quermesse Santo Antônio	244
10.5.22 Sábado nos Fornos.....	245
10.5.23 Caminhada da Primavera.....	247
10.5.24 Juventude fazendo Arte	247
10.5.25 Circuito Sebrae	250
10.5.26 Festa do Dia do Trabalhador.....	250

11. CATEGORIA E - Segmentação.....	252
11.1 Tipologia.....	252
11.1.2 Turismo Cultural - Histórico.....	252
11.1.3 Turismo de Aventura.....	253
11.1.4 Turismo religioso.....	254
11.1.5 Turismo de Esportes.....	255
11.1.6 Turismo de Negócios e Eventos.....	258
12. INVTUR - INVENTÁRIO DE OFERTA TURÍSTICA DO MUNICÍPIO DE CAIEIRAS.....	260
12.1 CARACTERÍSTICA DA OFERTA TURÍSTICA- INVTUR - POR BAIRRO..	261
12.1.2 CENTRO.....	261
12.1.3 LARANJEIRAS.....	285
12.1.5 MELHORAMENTOS.....	287
12.1.6 MORRO GRANDE.....	289
12.1.7 NOVA CAIEIRAS.....	291
12.1.8 SANTA INÊS.....	293
12.1.9 NOVA ERA.....	294
12.1.10 VERA TEREZA.....	295

12.1.11 VILA ROSINA.....	295
12.1.13 CALCÁREA.....	296
12.1.14 SERPA.....	297
12.1.15 EUCALIPTOS	299
12.1.16 PARQUE SÃO RAFAEL.....	300
13. DIAGNÓSTICO	301
13. ANÁLISE SWOT	306
13.1 Forças.....	307
13.2 Fraquezas.....	309
13.3 Oportunidades	312
13.4 Ameaças.....	313
14. PROGNÓSTICO DO TURISMO EM CAIEIRAS.....	315
15. Conclusão	317
16. REFERÊNCIAS.....	320

LISTA DE TABELAS

Tabela 1. Tabela da Categoria A - INVTUR	26
Tabela 2. Tabela da Categoria B	32
Tabela 3. Tabela da Categoria C	40
Tabela 4. Serviços da Categoria A identificados.	115
Tabela 5. Identificação dos serviços de segurança em Caieiras.....	116
Tabela 6. Serviços de Saúde identificados em Caieiras	118
Tabela 7. Serviços bancários identificados em Caieiras	124
Tabela 8. Serviços automotivos identificados em Caieiras	126
Tabela 9. Atividades econômicas identificadas em Caieiras.....	131
Tabela 10. Serviços e equipamentos de alimentos e bebidas identificados em Caieiras	138
Tabela 11. Agências de turismo identificadas em Caieiras	144
Tabela 12. Estruturas e equipamentos de eventos identificados em Caieiras	145
Tabela 13. Equipamentos de recreação e entretenimentos identificados em Caieiras	146
Tabela 14. Locadoras de imóveis identificadas em Caieiras.....	156
Tabela 15. Outros serviços e equipamentos de apoio identificados em Caieiras ..	157
Tabela 16. Atrativos naturais identificados em Caieiras.....	166

Tabela 17. Atrativos culturais identificados em Caieiras	179
Tabela 18. Tabela de eventos identificados em Caieiras	204
Tabela 19. Principais características do Turismo Esportivo	256
Tabela 20. Pontos de Forças	307
Tabela 21. Pontos de fraquezas	309
Tabela 22. Pontos de Oportunidades.....	312
Tabela 23. Pontos de ameaças.....	313

LISTA DE FIGURAS

Figura 1. Definição dos tipos de viajantes.....	61
Figura 2. Composição do produto turístico.....	63
Figura 3. Localização do município de Caieiras na Região Metropolitana de São Paulo.....	65
Figura 4. Coronel Rodovalho	67
Figura 5. Coronel Rodovalho e funcionários	67
Figura 6. Bandeira do Município de Caieiras	70
Figura 7. Brasão do Município de Caieiras	70
Figura 8. Fotos históricas da Câmara Municipal de Caieiras.	75
Figura 9. Fotos históricas da Câmara Municipal de Caieiras	76
Figura 10. Foto da Câmara Municipal de Caieiras atualmente	76
Figura 11. Alunos EMEF Luiz Zovaro visitando a Sede da Fanfarra de Caieiras. Um projeto da Associação Amigos da Fanfarra de Caieiras em parceria com a Secretaria Municipal de Educação e Secretaria Municipal da Ação Cultural e Turismo.	87
Figura 12. Divulgação do espetáculo da Fanfarra de Caieiras.....	88
Figura 13. Divulgação de evento da Fanfarra na Praça da Família no bairro de Laranjeiras.	88
Figura 14. Fachada do Hospital Espírita Fabiano de Cristo	90

Figura 15. Dia Feliz. Uma parceria com a Secretaria do Desenvolvimento Social , alunos tiveram no Mc Donalds - Caieiras, com atividade e brincadeiras	91
Figura 16. Almoço Vegetariano realizado em 2015.	93
Figura 17. Mini MasterChef	94
Figura 18. Área de Proteção de Mananciais da Região Metropolitana de Estado de São Paulo.....	99
Figura 19. Áreas de Proteção Ambiental que circundam Caieiras.	100
Figura 20 Inventário Florestal do Município de Caieiras	101
Figura 21. Mapa da Cobertura Vegetal dos municípios do Sistema Cantareira.....	102
Figura 22. Legenda do Mapa de Cobertura Vegetal dos Municípios do Sistema Cantareira	103
Figura 23. Terminal Rodoviário Alípio Martinho.	111
Figura 24. Imagem ilustrativa de como seria o Novo Aeroporto de São Paulo	112
Figura 25. Mapa do Transporte Metropolitano de São Paulo.....	114
Figura 26. Linha 7 Rubi da CPTM.....	114
Figura 27. Ecohostel Cantareira.....	137
Figura 28. Folder de divulgação do 1º Meeting Internacional de Ciclismo em Caieiras.....	153
Figura 29. As ciclistas da equipe Shimano Weber Ladies Power sendo premiadas no 1º Meeting Internacional de Ciclismo de Caieiras.	155

Figura 30. Placa de Sinalização no caminho para o do Morro do Ovo da Pata do Parque do Juquery	162
Figura 31. Localização do Parque do Juquery.	163
Figura 32. Mapa da Sitolândia.....	165
Figura 33. Fornos de Cal de Caieiras.....	171
Figura 34. Folder de divulgação do Projeto “Sábados nos Fornos”.	171
Figura 35. Concha Acústica de Caieiras.	173
Figura 36. Fachada do Municipal Maestro Sergio Valbusa.	174
Figura 37. Estação Ferroviária de Caieiras	175
Figura 38. Divulgação de atividades culturais do Sarau do Porco a Pá.	178
Figura 39. Mirante do Cristo de Caieiras.....	187
Figura 40. Fachada da Basílica Nossa Senhora do Rosário.....	188
Figura 41. Detalhe das torres da Basílica Nossa Senhora do Rosário	189
Figura 42. Paróquia Santo Antônio.	198
Figura 43. Santuário da Mãe e Rainha de Schoenstatt inaugurado em 17 de setembro	200
Figura 44. Velódromo de Caieiras.....	202
Figura 45. Divulgação do Festival de Arte e Cultura de Caieiras.	208
Figura 46. Foto do evento Festival de Arte e Cultura de Caieiras.....	208

Figura 47. Divulgação do Encontro de Carros Antigos e Rebaixados.....	209
Figura 48. Encontro de Carros Antigos e Rebaixados, edição de 2017, próximo ao Velódromo Municipal.....	210
Figura 49. Orquestra Filarmônica Melhoramentos Caieiras em apresentação.	211
Figura 50. Foliões curtindo o carnaval de 2017 com o Bloco Quero.....	213
Figura 51. Divulgação da 1ª Cavalgada Nossa Senhora da Esperança	214
Figura 52. Divulgação da 1ª Festa Italiana e Cia.	216
Figura 53. Apresentação circense no Circuito Sesc de Artes.	218
Figura 54. Divulgação do Circuito SESC de Artes em Caieiras.	219
Figura 55. Atletas no evento de Troca de Faixa de Judô promovidos pela Secretaria de Esporte de Caieiras.....	220
Figura 56. Alunas de Ginástica Artística realizando suas apresentações no evento.	221
Figura 57. Corrida Especial do dia das crianças.	222
Figura 58. Divulgação da 3ª etapa do Circuito Ecológico Caieiras do ano de 2016.	224
Figura 59. Divulgação da edição de 2017 do Circuito Ecológico de Caieiras.	224
Figura 60. Atletas sendo premiadas na edição de 2016 do Circuito Ecológico de Caieiras	225
Figura 61. Divulgação da 4ª Edição da Corrida Caieiras Night Run.....	227

Figura 62. Foto dos atletas na 2ª Caieiras Night Run , em 2015	227
Figura 63. Premiação da Caieiras Night Run no ano de 2015.	228
Figura 64. Foto da 2ª Edição do Festival de Taekondo em Caieiras.....	229
Figura 65. Atletas na Copa Kata de Karatê.....	230
Figura 66. Jovens participam da peneira de futebol no “Qual é o seu talento?” de 2013.	231
Figura 67. Jovens participando da edição de 2014 do evento “Qual é o seu talento?”.	231
Figura 68. Oferecimento de cursos ministrados pelo Senai na edição de 2015 do “Qual é o seu talento?”.	232
Figura 69. Edição de 2017 do “Qual é o seu talento?”.	232
Figura 70. Grupo de Fanfarra se apresentando na edição de 2016 do evento.	234
Figura 71. Divulgação do 2º Concurso de Fanfarras e Bandas de Caieiras.	234
Figura 72. Companhia de Santos se apresentando no 28º Concurso de Fanfarras e Bandas, no ano de 2017.	235
Figura 73. Fanfarra de Itaquera, São Paulo, se apresentando no 28º Concurso de Fanfarras no dia 28 de outubro de 2017.	235
Figura 74. Fanfarra Faminha, de Atibaia, se apresentando no dia 28 de outubro 28º Concurso de Fanfarras no dia 28 de outubro de 2017.	236
Figura 75. Fanfarra Orquestra de Metais, de Santa Isabel, se apresentando no dia 28 de outubro 28º Concurso de Fanfarras no dia 28 de outubro de 2017.	236

Figura 76. Grupo se apresentando nos dias 26 e 27 de fevereiro deste ano, 2017, em Caieiras.	237
Figura 77. Decoração natalina do ano de 2013 da Campanha Natal para Todos na Praça Pro-Pólo.	238
Figura 78. Divulgação da campanha no ano de 2014.	239
Figura 79. Municípios curtindo a campanha Natal da Todos na praça Pró-Pólo em 2015.	239
Figura 80. Divulgação da campanha no ano de 2016.	240
Figura 81. Foto da 3ª Festa dos Estados que aconteceu em Caieiras.	242
Figura 82. Show que aconteceu na 6ª Festa dos Estados no ano de 2014 em Caieiras.	242
Figura 83. Divulgação da 7ª Edição da Festa dos Estados em Caieiras.	243
Figura 84. Divulgação da 9ª Festa dos Estados em Caieiras.	243
Figura 85. Divulgação da 10ª Festa dos Estados, ano de 2017.	244
Figura 86. Divulgação da Festa de Santo Antônio no ano de 2017.	245
Figura 87. Caieirenses e visitantes participando do evento “Sábado nos Fornos” em agosto de 2017.	246
Figura 88. Apresentações artísticas no evento “Sábados nos Fornos”	246
Figura 89. Participantes na Caminhada da Primavera.	247
Figura 90. Divulgação do evento Juventude Fazendo Arte, do mês de abril, em 2017.	248

Figura 91. Divulgação do evento que aconteceu no mês de junho de 2017.	249
Figura 92. Apresentação de bandas no evento Juventude Fazendo Arte.....	249
Figura 93. Divulgação da Festa do Trabalhador.	251
Figura 94. Organograma quanto a caracterização de eventos	258
Figura 95. Gráfico referente a oferta de equipamentos por segmento	260
Figura 96. Floricultura Girassol.	262
Figura 97. Hospital e Maternidade Municipal	264
Figura 98. Centro Clínico Caieiras - Notre Dame Intermédica.	266
Figura 99. Fachada da Agência dos Correios na Rua Ambrosina do Carmo Buonaguide.....	267
Figura 100. Poupa Tempo.....	267
Figura 101. Praça na Avenida Presidente Kennedy.....	269
Figura 102. Vista do restaurante Top Chicken.	271
Figura 103. Collor INK Comércios e Serviços LTDA.....	272
Figura 104. Clínica Fercil	272
Figura 105. Fachada da Drogaria Central Farma na Rua XV de Dezembro	274
Figura 106. Farmácia de Manipulação Syntoformula	275
Figura 107. Vista de parte da Avenida Professor Carvalho Pinto.	277

Figura 108. Centro comercial e estacionamento da Avenida Professor Carvalho Pinto.....	277
Figura 109. Vista Frontal Banco Santander	278
Figura 110.Vista Frontal Empresa Brasileira de Correios e Telégrafos.....	278
Figura 111.Farma G - Farmácia de Manipulação.....	279
Figura 112.Hospital das Clínicas de Caieiras.....	279
Figura 113.Banco Itaú.....	280
Figura 114.Rodoviária.....	280
Figura 115.Base da Polícia	281
Figura 116.Polícia Civil.....	281
Figura 117. Número de formulários do INVTUR aplicados e Caieiras	305

APRESENTAÇÃO

Este documento apresenta o diagnóstico atual do turismo no município de Caieiras - São Paulo - baseado no levantamento de dados e análises gerais realizada através da ferramenta Inventário de Oferta Turística - INVTUR, disponibilizada publicamente pelo Ministério do Turismo. O diagnóstico foi elaborado pela Empresa Júnior de Lazer e Turismo - LZT Júnior - após a aplicação de 350 formulários do INVTUR no Município no período de dois meses, sendo agosto a outubro de 2017, caracterizado com uma equipe de treze pesquisadores que realizaram aplicação *in loco* a fim de

coletar informações pertinentes para a elaboração deste diagnóstico e do plano de ação apresentado no capítulo Prognóstico.

Por meio dos dados levantados com a aplicação dos formulários, agregados a informação secundárias e informações repassadas pela Secretaria de Ação Cultural e Turismo no município foi possível detectar os serviços, equipamentos e oferta de lazer e turismo no Município com a finalidade de comprovar sua potencialidade turística e possíveis planos de ação para maximizar ainda mais a oferta apresentada.

A análise geral de Caieiras serve de base para planos futuros, para gestão de conhecimento e para futuros planos estratégicos no qual visam desenvolver o município por meio de ações voltadas para o turismo local, suscitando o fortalecimento da economia e transformação do produto turístico local.

Participaram dessa produção a sociedade civil, que colaborou com o repasse de informações, auxílio na construção e aplicação dos formulários do INVTUR; os órgãos públicos de Caieiras como a Secretaria de Ação Cultural e Turismo, auxiliando na locomoção da equipe da Lazer e Turismo Júnior aos locais de aplicação, no apoio ao desenvolvimento operacional do trabalho e no repasse de informações fundamentais para a construção desse diagnóstico; a equipe da LZT Júnior que realizou a aplicação dos formulários in loco conjuntamente com o tempo de pesquisa, elaborou o produto final sendo este o diagnóstico e prognóstico encontrados nas próximas páginas.

1. INTRODUÇÃO

Este documento apresenta um diagnóstico e um prognóstico turístico realizado pela Empresa Júnior de Lazer e Turismo da Escola de Artes, Ciências e Humanidades da Universidade de São Paulo em parceria com a Prefeitura de Caieiras e principalmente com a Secretaria de Ação Cultural e Turismo do município.

Para a realização deste documento foi utilizada a metodologia de Inventário de Oferta Turística (INVTUR) do Ministério do Turismo no qual possui o objetivo de levantar, identificar, registrar e divulgar os atrativos, serviços e equipamentos que levam a viabilizar a atividade turística nos municípios a qual é aplicado. No caso deste projeto, o município de Caieiras pôde ter seu bens, serviços, patrimônios e atrativos inventariados para que fosse possível o conhecimento desses bens, serviços e patrimônios a fim de que a comprovação da atividade turística pudesse ser viabilizada, comprovada e divulgada tanto aos munícipes quanto ao próprio poder público que poderá, a partir das informações aqui descritas, propor ações de melhorias, manutenção e de públicas públicas voltadas ao turismo e ao desenvolvimento da atividade no município.

A necessidade de se inventar uma localidade se dá pelo fato de que é impossível propor ações de melhorias sem um planejamento adequado pois as informações obtidas servem de base consistente e confiável para a análise do estado atual e do estado futuro relacionado à oferta, demanda, características e necessidades turísticas do município estudado.

Portanto, durante os meses de agosto a outubro, uma equipe de 13 membros da Empresa Júnior de Lazer e Turismo da Escola de Artes, Ciências e Humanidades, da Universidade de São Paulo, esteve no município de Caieiras, aplicando, juntamente com a Secretaria de Ação Cultural e Turismo o total de os 420 formulários do Inventário de Oferta Turística (INVTUR) do Ministério do Turismo a fim de levantar dados do municipio no que tange ao turismo, seus

serviços e equipamentos com o intuito de esclarecer a situação atual do município por meio de um diagnóstico e assim pensar em melhorias, soluções e manutenção do estado atual de Caieiras com a conclusão de um prognóstico no qual apresenta as Forças, Fraquezas, Oportunidades e Ameaças, uma análise SWOT (ou FOFA, em português) que pontua os principais pontos a serem destacados após o levantamento dos dados.

Sendo assim a ideia aqui é, com o auxílio de um sistema único, proposto pelo Ministério do Turismo, inventariar, diagnosticar e propor um cenário cada vez melhor para o turismo no município de Caieiras com base em dados atualizados, reais e consistentes.

2. OBJETIVO

- Levantar, identificar e registrar os atrativos, serviços e equipamentos turísticos no Município de Caieiras para fins de base de informação, planejamento e gestão da atividade turística.

3. METODOLOGIA

Trata-se de um levantamento de dados realizados por meio da aplicação de formulários seguindo a categorização estabelecida pela metodologia de numeração do Ministério do Turismo. Sendo assim, utilizou-se das categorias A, B e C da lista de formulários do Inventário de Oferta Turística selecionando os tipos e subtipos a terem seus dados levantados e registrados conforme a realidade do Município. Já, do ponto de vista do problema, esta é uma pesquisa qualitativa na qual pôde-se

chegar a diagnósticos e planos de ação através dos dados coletados com a aplicação dos formulários *in loco* e com a realização de pesquisa de informações secundárias.

O levantamento de dados foi realizado nos meses de agosto a outubro com uma equipe de 13 membros da Empresa Júnior de Lazer e Turismo aplicando os formulários do INVTUR nos estabelecimentos, equipamentos e serviços levantados em um mapeamento realizado anteriormente a aplicação.

Com todos os dados levantados e com todos os formulários aplicados, as informações foram tabuladas, o qual foi possível facilitar a busca e visão pelas informações a fim de que o diagnóstico pudesse ser feito de maneira mais ágil.

Recebendo orientação do Governo do Estado de São Paulo por parte da Secretaria de Turismo e Coordenadoria de Turismo, a Secretaria de Ação Cultural e Turismo de Caieiras repassou para a equipe da LZT Júnior um modelo de levantamento de dados atualizado que possibilitou melhor organização do inventário. Sendo assim as duas metodologias foram utilizadas neste projeto.

4. INVTUR - Inventário de Oferta Turística do Município de Caieiras

O Sistema de Inventariação da Oferta Turística a qual o INVTur se baseia permite congrega as informações inventariadas num único sistema, em ambiente virtual no qual é permitido resgatar, unir, organizar e fazer circular as informações relacionadas ao turismo brasileiro.

O INVTUR é organizado em três categorias na qual cada uma contempla tipos e subtipos referentes a infraestrutura de apoio ao turista, sendo estas as

categorias A relacionada a instalações, serviços públicos e privados que oferecem bem-estar ao turista e também ao residente tais como transporte, saúde, comunicação, saneamento básico e facilidades existentes; a categoria B referente a serviços e equipamentos turísticos ou seja, todo o conjunto de estabelecimentos, prestação de serviços que dão condição ao turista e que sustentam o *trade* turístico do município e oferecem bem estar durante a estadia do turista; já a categoria C, relacionada a atrativos turísticos sejam eles naturais, culturais, sociais ou qualquer outro que motive o turista a conhecer e usufruir da cultura local.

Abaixo é possível entender, por meio da tabela disponibilizada pelo Sistema do INVTUR as categorias, tipos e subtipos utilizados para a inventariação do município de Caieiras.

Tabela 1. Tabela da Categoria A - INVTUR

CATEGORIA A - INFRAESTRUTURA DE APOIO AO TURISMO		
CATEGORIA	Tipo	Subtipo
A1 - Informações Básicas do Município	A. 1. 1 Caracterização do Município	
A2 - Meios de Acesso ao Município	A.2.1 - Rodoviário	A 2.1.1 Rodovia
		A 2.1.2 Estação Rodoviária
		A.2.1.4 Terminal Rodoviário

A.2.2 - Ferroviário	A 2.2.1 Ferrovia
	A2.2.2 Metrovia
	A.2.2.3 Estação ferroviária
	A2.2.4 Estação Metroviária
A.2.3 - Aeroviário	A.2.3.1 Aeroporto
	A.2.3.2 Campo de pouso
	A.3.3 Heliponto
	A.2.3.4 Outros
A.2.4 - Aquaviário	A.2.4.1 Hidrovia
	A.2.4.2 Porto organizado
	A.2.4.3 Píer
	A.2.4.4 Cais
	A.2.4.5 Marina

		A.2.4.6 Terminal portuário de uso privativo em turismo
		A.2.4.7 Clube náutico
		A.2.4.8 Outros
A3 Sistema de Comunicação	A.3.1 Agência Postal	
	A.3.2 Posto telefônico	
	A.3.3 Emissora de rádio	
	A.3.4 Emissora de TV	
	A.3.5 Jornal	
	A.3.6 Revista	
	A.3.7 Outros	
A4 Sistemas de Segurança	A 4.1 Polícia Civil	
	A.4.2 Policia Militar	

	A.4.3 Polícia Rodoviária
	A.4.4 Corpo de Bombeiros
	A.4.5 Serviços de busca e salvamento
	A.4.6 Serviços de Polícia Marítima/Aérea/de Fronteira
	A.4.7 Guarda Municipal
	A.4.8 Defesa Civil
	A.4.9 Outros
A5 - Sistemas de Saúde	A.5.1 Pronto Socorro
	A.5.2 Hospital
	A.5.3 Clínica Médica
	A.5.4 Maternidade
	A.5.5 Posto de saúde

	A.5.6 Farmácia/drogaria	
	A.5.7 Clínica odontológica	
	A.5.8 Clínica veterinária	
	A.5.9 Outros	
A6 Sistema Educacional	A.6.1 Caracterização do sistema de educação	
A7 Outros serviços e equipamentos de apoio	A.7.1 Locadoras de imóveis para temporada	
	A.7.2 Compras especiais	A.7.2.1 Feira/mercado
		A.7.2.2 Galeria/rua comercial
		A.7.2.3 Shopping
		A.7.2.4 Plantas/flores/frutas
		A.7.2.5 Antiquário
		A.7.2.6 Cantina/cave

	A.7.2.7 Bodega/alambique
	A.7.2.8 Outras
A.7.3 Comércio Turístico	A.7.3.1 Loja de artesanato/souvenir
	A.7.3.2 Loja de artigos fotográficos
	A.7.3.3 Antiquário/galeria de arte
	A.7.3.4 Outros
A.7.4 Serviços bancários	A.7.4.1 Agência/posto bancário
	A.7.4.2 Casa de câmbio
A.7.5 Serviços mecânicos	A.7.5.1 Automóvel
	A.7.5.2 Motocicleta
	A.7.5.3 Ônibus/caminhão

		A.7.5.4 Embarcações náuticas
		A7.5.5 Outros
	A.7.6 Posto de Combustível	
		A.7.7.1 Embaixada
		A.7.7.2 Consulado
	A.7.7 Representações diplomáticas	A.7.7.3 Outras

Fonte: Inventário de Oferta Turística, Ministério do Turismo

Tabela 2. Tabela da Categoria B

CATEGORIA B - Serviços e equipamentos turísticos		
CATEGORIA	Tipo	Subtipo
B1 - Serviços e equipamentos de hospedagem	B.1.1 Hotelaria de apoio	B.1.1.1. Hotel
		B.1.1.2 Hotel histórico
		B.1.1.3 Hotel Fazenda

	B.1.1.4 Resort
	B.1.1.5 Pousada
	B.1.1.6 Flat/apart-hotel
	B.1.1.7 Albergue
	B.1.1.8 Cama e café
	B.1.1.9 Alojamento de floresta
	B.1.1.10 Pensão
	B.1.1.11. Motel
	B.1.1.12 Colônia de férias
	B.1.1.13 Estalagem/hospedaria
	B.1.1.14 Alojamento coletivo
	B.1.1.15 Hospedagem conventual (mosteiro/seminário/convento)
	B.1.1.16 Hospedagem familiar

		B.1.1.17 Hotel de Trânsito
		B.1.1.18 SPA
		B.1.1.19 Outros
	B.1.2 Outro tipo de acomodação	B.1.2.1 Acampamento turístico/camping
B2 - Serviços e equipamentos de alimentos e bebidas	B.2.1 Restaurante	
	B.2.2 Bar	
	B.2.3 Lanchonete	
	B.2.34 Cafeteria	
	B.2.5 Quiosque	
	B.2.6 Barraca de praia	
	B.2.7 Sorveteria	
	B.2.8 Confeitaria/padaria	
	B.2.9 Outros	

B3 - Serviços e equipamentos de agências de turismo	B.3.1 Agência de viagem	
	B.3.2 Operadora de turismo	
	B.3.3 Agência de receptivo	
	B.3.4 Agência consolidadora	
B4- Serviços e equipamentos de transporte turístico	B.4.1 Transportadora turística e similares	
	B.4.2 Locadora de veículos	
	B.4.3 Outros tipos de transporte	
B5 - Serviços e equipamento para eventos	B.5.1 Espaço para eventos	B.5.1.1 Centro de convenções e feiras
		B.5.1.2 Parque/pavilhão/centro de exposições
		B.5.1.3 Auditório/sala para reuniões
		B.5.1.4 Outros
	B.5.2 Serviços para eventos	B.5.1 Organizadora

		B.5.2 Promotora
		B.5.3 Outros serviços especializados
B6 - Serviços e equipamentos de lazer	B.6.1 Parques	B.6.1.1 Aquático
		B.6.1.2 Temático
		B.6.1.3 De diversão
		B.2.1.4 Outros
	B.6.2 Espaços livres e áreas verdes	B.6.2.1 Praça
		B.6.2.2 Jardim
		B.6.2.3 Parque
		B.6.2.4 Mirante
		B.6.2.5 Largo
		B.6.2.6 Outro
	B.6.3 Instalações esportivas	B.6.3.1 Estádio

	B.6.3.2 Ginásio
	B.6.3.3 Quadra
	B.6.3.4 Campo de golfe
	B.6.3.5 Campo de futebol
	B.6.3.6 Campo de paintball
	B.6.3.7 Autódromo
	B.6.3.8 Kartódromo
	B.6.3.9 Velódromo
	B.6.3.10 Hipódromo
	B.6.3.11 Pista de equitação
	B.6.3.12 Pista de Boliche
	B.6.3.13 Pista de patinação
	B.6.3.14 Pista de skate

	B.6.3.15 Rampa para voo livre
	B.6.3.16 Piscina
	B.6.3.17 Outras
B.6.4 Instalações náuticas	B.6.4.1 Marina
	B.6.4.2 Píer
	B.6.4.3 Garagem náutica
	B.6.4.4 Clube náutico
	B.6.4.5 Cais
	B.6.4.6 Outras
B.6.5 Espaços de diversão e cultura	B.6.5.1 Boate/discoteca
	B.6.5.2 Casa de espetáculo/shows
	B.5.5.3 Casa de dança
	B.5.5.4 Cinema

		B.5.5.5 Clube social
		B.5.5.6 Centro de tradições
		B.5.5.7 Outros
	B.6.6 Outros espaços de recreação	B.6.6.1 Pesque e pague
		B.6.6.2 Pesque e solte
		B.6.6.3 Colha e pague
		B.6.6.4 Sítios/Chácaras de lazer
		B.6.6.5 Outros
B7 - Outros serviços e equipamentos turísticos	B.7.1 Informações turísticas	B.7.1.1 Posto
		B.7.1.2 Centro de atendimento
		B.7.1.3 Central
		B.7.1.4 Outros
	B.7.2 Entidades associativas e similares	

B.7.3 Guiamento e condução turística	B.7.3.1 Guia de turismo
	B.7.3.2 Monitor
	B.7.3.3 Conductor
	B.7.3.4 Outros

Fonte: Inventário de Oferta Turística, Ministério do Turismo

Tabela 3. Tabela da Categoria C

CATEGORIA C - Serviços e equipamentos turísticos		
CATEGORIA	Tipo	Subtipo
C1 - Atrativos Naturais	C.1.1 Relevo continental	C.1.1.1 Montanha
		C.1.1.2 Serra
		C.1.1.3 Monte/Morro/Colina
		C.1.1.4 Pico/cume
		C.1.1.5 Chapada

	C.1.1.6 Tabuleiro
	C.1.1.7 Patamar
	C.1.1.8 Matakão
	C.1.1.9 Vale
	C.1.1.10 Planalto
	C.1.1.11 Planície
	C.1.1.12 Depressão
	C.1.1.13 Outros
C.1.2 Zona costeira	C.1.2.1 Restinga
	C.1.2.2 Duna
	C.1.2.3 Barreira
	C.1.2.4 Praia
	C.1.2.5 Mangue
	C.1.2.6 Estuário
	C.1.2.7 Falésia

	C.1.2.8 Baía/enseada/saco
	C.1.2.9 Península/cabo/ponta
	C.1.2.10 Recife/atol
	C.1.2.11 Ilha
	C.1.2.12 Arquipélago
	C.1.2.13 Barra
	C.1.2.14 Outros
C.1.3 Relevo cárstico	C.1.3.1 Caverna
	C.1.3.2 Gruta
	C.1.3.3. Furna
	C.1.3.4 Dolina
C.1.4 Hidrografia	C.1.4.1 Rio
	C.1.4.2 Riacho
	C.1.4.3 Córrego
	C.1.4.4 Arroio

	C.1.4.5 Lago/lagoa/laguna
	C.1.4.6 Alagado
	C.1.4.7 Fonte
	C.1.4.8 Outros
C.1.5 Unidades de conservação e similares	C.1.5.1 Área de proteção ambiental
	C.1.5.2 Área de relevante interesse ecológico
	C.1.5.3 Estação ecológica
	C.1.5.4 Floresta
	C.1.5.5 Monumento natural
	C.1.5.6 Parque
	C.1.5.7 Refúgio de vida silvestre
	C.1.5.8 Reserva biológica
	C.1.5.9 Reserva extrativista
	C.1.5.10 Reserva de desenvolvimento sustentável

		C.1.5.11 Reserva de fauna
		C.1.5.12 Reserva particular de patrimônio natural
		C.1.5.13 Zoológico
		C.1.5.14 Jardim Botânico
		C.1.5.15 Outros
C2 - Atrativos Culturais	C.2.1 arquitetônico	Conjunto
		C.2.1.1 Urbano
		C.2.1.2 Rural
		C.2.1.3 Industrial
		C.2.1.4 Ferroviário
	C.2.1.5 Outros	
	C.2.2 tradicionais	Comunidades
		C.2.2.1 Quilombola
		C.2.2.2 Índigena
		C.2.2.3 Ribeirinha
		C.2.2.4 De imigração

		C.2.2.5 Extrativista
		C.2.2.6 Outros
C.2.3 Arqueológicos	Sítios	C.2.3.1 Lítico
		C.2.3.2 Cerâmico
		C.2.3.3 Lítico-cerâmico
		C.2.3.4 Estrutura de pedra
		C.2.3.5 Estrutura de terra
		C.2.3.6 Arte rupestre
		C.2.3.7 Sambaqui
		C.2.3.8 Outros
C.2.4 paleontológicos	Sítios	C.2.4.1 Floresta fóssil
		C.2.4.2 Restos fósseis ou em processo de fossilização
		C.2.4.3 Moldes, rastros, pegadas
		C.2.4.4 Outros

C.2.5 Itinerários culturais	C.2.5.1 Histórico
	C.2.5.2 Religioso/espiritual
	C.2.5.3 Relacionado a lendas/mitos/narrativas associadas
	C.2.5.4 Relacionados a fatos históricos
	C.2.5.5 Outros
C.2.6 Parques históricos	C.2.6.1 Arqueológico
	C.2.6.2 Geoparque
	C.2.6.3 Histórico
	C.2.6.4 Outros
C.2.7 Lugares de manifestação de fé	C.2.7.1 Romaria e procissão
	C.2.7.2 Culto
	C.2.7.3 Encontro para manifestação de fé
	C.2.7.4 Referencial para mitos e narrativas de fé
	C.2.7.5 Visitação de cunho religioso

	C.2.7.6 Outros
C.2.8 Lugares de referência à memória	C.2.8.1 Acontecimento histórico
	C.2.8.2 Referencial para narrativo mítica
	C.2.8.3 Ritual e celebração
	C.2.8.4 Outros
C.2.9 Feiras/mercado de caráter cultural	
C.2.10 Arquitetura civil	C.2.10.1 Casa/casarão/sobrado/solar
	C.2.10.2 Casa de comércio
	C.2.10.3 Educandário/colégio/escola
	C.2.10.4 Liceu
	C.2.10.5 Universidade
	C.2.10.6 Coreto
	C.2.10.7 Palácio/palacete
	C.2.10.8 Chalé
	C.2.10.9 Chafariz/fonte/bica

	C.2.10.10 Hospital
	C.2.10.11 Orfanato/creche
	C.2.10.12 Asilo
	C.2.10.13 Quinta
	C.2.10.14 Outros
C.2.11 Arquitetura oficial	C.2.11.1 Casa de câmara e cadeia
	C.2.11.2 Paço municipal
	C.2.11.3 Cadeia
	C.2.11.4 Casa de intendência
	C.2.11.5 Casa de fundição
	C.2.11.6 Casa de alfândega
	C.2.11.7 Fórum/tribunal
	C.2.11.8 Residência oficial
	C.2.11.9 Sede do poder executivo/legislativo/judiciário

		C.2.11.10 Outras
C.2.12	Arquitetura militar	C.2.12.1 Bateria
		C.2.12.2 Baluarte
		C.2.12.3 Bastião
		C.2.12.4 Fortim
		C.2.12.5 Forte
		C.2.12.6 Fortaleza
		C.2.12.7 Quartel
		C.2.12.8 Colégio
		C.2.12.9 Vila Militar
		c.2.12.10 Outras
		C.2.13 religiosa
C.2.13.2 Basílica		
C.2.13.3 Catedral		
C.2.13.4 Sé		

	C.2.13.5 Santuário
	C.2.13.6 Capela
	C.2.13.7 Ermida
	C.2.13.8 Abadia
	C.2.13.9 Oratório
	C.2.13.10 Casa paroquial
	C.2.13.11 Casa capitular
	C.2.13.12 Casa da providência
	C.2.13.13 Palácio arquiépiscopal
	C.2.13.14 Mosteiro
	C.2.13.15 Seminário
	C.2.13.16 Convento
	C.2.13.17 Outras
C.2.14	Arquitetura
industrial/agrícola	C.2.14.1 Engenho
	C.2.14.2 Moinho/usina

		C.2.14.3 Celeiro
		C.2.14.4 Alambique/vinícola
		C.2.14.5 Fábrica
		C.2.14.6 Casa de operários
		C.2.14.7 Fazenda
		C.2.14.8 Senzala
		C.2.14.9 Casa de chácara/sítio/fazenda/engenho
		C.2.14.10 Outras
C.2.15 funerária	Arquitetura	C.2.15.1 Panteão
		C.2.15.2 Mausoléu
		C.2.15.3 Cruzeiro
		C.2.15.4 Túmulo
		C.2.15.5 Memorial
		C.2.15.6 Cemitério

	C.2.15.7 Outras
C.2.16. Marcos históricos	C.2.16.1 Divisão territorial
	C.2.16.2 Referência à história
	C.2.16.3 Relativos a festas e rituais
	C.2.16.4 Outros
C.2.17 Obras de infraestrutura	C.2.17.1 Viaduto/ponte
	C.2.17.2 Túnel
	C.2.17.3 Caixa d'água
	C.2.17.4 Aqueduto
	C.2.17.5 Trapiche/pier
	C.2.17.6 Marina
	C.2.17.7 Porto
	C.2.17.8 Quebra-mar/molhe
	C.2.17.9 Barragem/represa
	C.2.110 Farol

	C.2.17.11 Estrutura ferroviária
	C.2.17.12 Estrutura rodoviária
	C.2.17.13 Estrutura aeroportuária
	C.2.17.14 Rotunda
	C.2.17.15 Elevador/funicular
	C.2.17.16 Viaduto
	C.2.17.17 Torre
	C.2.17.18 Outras
C.2.18 Obras de interesse artístico	C.2.18.1 Bens integrados à edificação
	C.2.18.2 Bens integrados à paisagem ou ao espaço urbano
	C.2.18.3 Outras
C.2.19 Ruínas	
C.2.20 Museu/memorial	
C.2.21 Biblioteca	

C.2.22 Centro cultural/casa de cultura/galeria	
C.2.23 Teatro/anfiteatro	
C.2.24 Cineclubes	
C.2.25 Gastronomia típica e preparação de alimentos	C.2.25.1 Receitas típicas e tradicionais
	C.2.25.2 Técnicas de produção e processamento de alimentos
	C.2.25.3 Outras
C.2.26 Artesanato/trabalhos manuais	C.2.26.1 Cerâmica
	C.2.26.2 Escultura
	C.2.26.3 Bordado
	C.2.26.4 Cestaria
	C.2.26.5 Mosaico
	C.2.26.6 Tricô/crochê
	C.2.26.7 Entalhe
	C.2.26.8 Renda

C.2.26.9 Fotografia

C.2.26.10 Tecelagem

C.2.26.11 Papel machê

C.2.26.12 Macramê

C.2.26.13 Plumária

C.2.26.14 Bijuteria

C.2.26.15 Dobradura

C.2.26.16 Marcenaria/marchetaria

C.2.26.17 Gravura

C.2.26.18 Pátina e texturização

C.2.26.19 Cartonagem

C.2.26.20 Pintura

C.2.26.21 Decoupage

C.2.26.22 Topiaria/arranjos florais

C.2.26.23 Outros

		C.2.27.1 Agricultor
		C.2.27.2 Pescador
		C.2.27.3 Seringueiro
		C.2.27.4 Garimpeiro
C.2.27	Atividades tradicionais de trabalho	C.2.27.5 Quebrador de coco
		C.2.27.6 Fotógrafo lambe-lambe
		C.2.27.7 Carpinteiro
		C.2.27.8 Peão
		C.2.27.9 Outras
C.2.28	Formas de expressão	C.2.28.1 Música
		C.2.28.2 Dança
		C.2.28.3 Literária/oral
		C.2.28.4 Cênica/performática
		C.2.28.5 Outras
C3 Atividades Econômicas	C.3.1 Extrativista	C.3.1.1 Mineral

	C.3.1.2 Vegetal
	C.3.1.3 Animal
C.3.2 Agropecuária	C.3.2.1 Agricultura
	C.3.2.2 Pecuária
	C.2.2.3 Aquicultura
	C.3.2.4 Silvicultura
	C.3.2.5 Outras
C.3. 3 Comercial	C.3.3.1 Atacadista
	C.3.3.2 Varejista
C.3.4 Industrial	C.3.4.1 Petrolífera
	C.3.4.2 Automobilística
	C.3.4.3 Têxtil
	C.3.4.4 Alimentícia
	C.3.4.5 Coureira
	C.3.4.6 Joalheira

		C.3.4.7 Madeireira	
		C.3.4.8 Ceramista	
		C.3.4.9 Outras	
	C.3.5 Tecnológica		
C4 - Realizações técnicas e científicas contemporâneas	C.4.1 Parque tecnológico		
	C.4.2 Centro de pesquisa		
	C.4.3 Usinas e outras estruturas de geração de energia	C.4.3.1 Hidrelétrica	
		C.4.3.2 Termoelétrica	
		C.4.3.3 Nuclear	
		C.4.3.4 Eólica	
		C.4.3.5 Solar	
		C.4.3.6 Outras	
	C.4.4 Barragem/eclusa/açude		
	C.4.5 Planetário		

	C.4.6 Aquário		
	C.4.7 Viveiro		
	C.4.8 Outras		
C5 Eventos Programados	C.5.1 Feiras/exposições		
	C.5.2 Congressos		
	C.5.3 Convenções		
	C.5.4 Festivais/shows		
	C.5.6 Oficinas/workshops		
	C.5.7 Competições		
	C.5.8 Desfiles/passeatas		
	C.5.9 Encontros temáticos		
	C.5.10 Festas/celebrações	C.5.10.1 Religiosa/manifestações de fé	
		C.5.10.2 Popular/folclórica	
C.5.10.3 Referente ao trabalho ou ciclo produtivo			

	C.5.10.4 Festa cívica
	C.5.10.5 Outras
C.5.11 Outros	

Fonte: Inventário de Oferta Turística, Ministério do Turismo

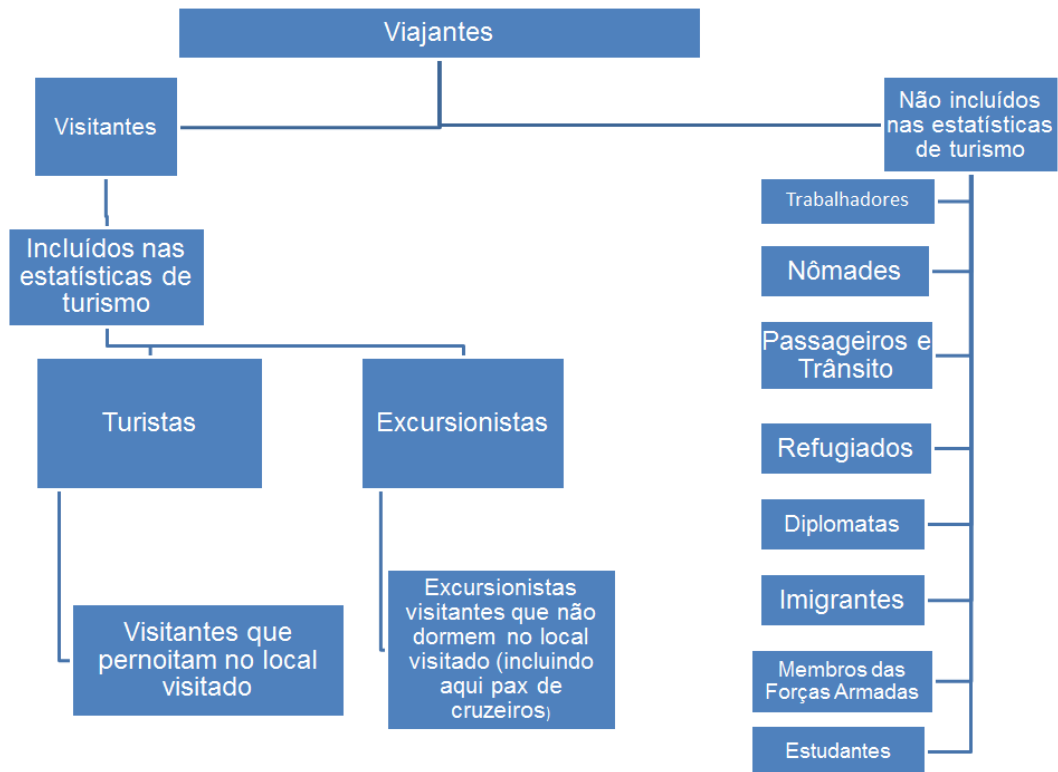
Portanto, com as informações obtidas a partir do levantamento de dados baseado nas tabelas acima, foi possível detectar, levantar e registrar os equipamentos e serviços relacionados às categorias, tipos e subtipos exemplificados nas tabelas conforme orientações do Ministério do Turismo que levarão a concretização e realização do diagnóstico e prognóstico aqui explicito cumprindo assim a função da realização do Inventário da Oferta Turística do município de Caieiras.

5. REFERENCIAL TEÓRICO

Em Teoria do Turismo: Conceitos Modelos e Sistemas, Lohmann e Panosso (2011) definem o turismo como “as atividades que pessoas viajando para ou permanecendo em lugares fora do seu ambiente usual, por não mais do que um ano consecutivo, a lazer, negócios ou outros objetivos” segundo assim, o conceito da Organização Mundial do Turismo (OMT) e a Comissão de Estatísticas das Nações Unidas. Porém os autores também esclarecem que nem toda viagem é uma atividade turística visto que os deslocamentos na cidade e nos espaços urbanos

não são considerados como turismo. Portanto há algumas classificações que definem o viajante dependendo de sua motivação pelo deslocamento, como demonstra o organograma abaixo:

Figura 1. Definição dos tipos de viajantes



Fonte: Adaptado por Palhares (2202), de Collier (199) apud Lohamann e Panosso (2011)

Para melhor compreensão deste projeto trataremos aqui dos visitantes que se incluem as estatísticas do turismo, ou seja turistas e excursionistas, sendo estes aquele que pernoitam e que também não pernoitam em Caieiras ao a escolher como destino turístico independente da motivação.

Neste documento tratar-se-a também e principalmente no que tange a oferta turística oferecida por Caieiras por meio de seus serviços, equipamentos e atrativos

turísticos que foram inventariados, diagnosticados e registrados com o suporte da metodologia do INVTUR. Segundo a EMBRATUR (1984 apud Lohmann e Panosso, 2011) três são as categorias para a oferta turística, sendo essas, os atrativos, aqui inventariados por meio da Categoria C do INVTUR, esses atrativos podem se:

“todo lugar, objeto, ou acontecimento de interesse turístico que motiva o deslocamento de grupos humanos para conhecê-los podendo ser naturais ou históricos-culturais, manifestações e usos tradicionais e populares, realizações técnicas e científicas contemporâneas, acontecimentos programados”

EMBRATUR (1984, p, 127 apud Lohmann e Panosso, 2011)

Os serviços e equipamentos turísticos que aparecem na Categoria B do INVTUR

“representam o conjunto de edificações, de instalações e serviços indispensáveis ao desenvolvimento de atividades turísticas. Compreendendo os meios de hospedagem, serviços de alimentação, de entretenimento, de agenciamento, de informações e outros serviços turísticos”

EMBRATUR (1984, p, 139 apud Lohmann e Panosso, 2011)

Já a infraestrutura de apoio turístico a qual é inventariada por meio da Categoria A do INVTUR está relacionada com o

“conjunto de obras e instalações da estrutura física de base, que cria as condições para o desenvolvimento de uma unidade turística: sistemas de transportes, energia elétrica, rede de esgoto, serviços de abastecimento de água, sistemas de comunicação e etc”

Portanto, com essas definições é possível entender o significado das categorias, tipos e subtipos as quais o Ministério do turismo orienta que sejam inventariados em uma localidade que possua potencial, vocação e atrativos turísticos que possam contribuir turisticamente para o desenvolvimento do município em questão, já que segundo Cárdenas Tabares (1998 apud Lohmann e Panosso 2011) um produto turístico se faz com a soma de atrativos, facilidades e acessibilidade e apenas desta forma é possível tornar uma localidade atrativa e passível da prática de atividade turística como mostra a equação abaixo:

Figura 2. Composição do produto turístico



. Fonte: Cárdenas Tabares (1988 apud Lohmann e Panosso 2011)

Os teóricos aqui apresentados, que conceituam e exemplificam as definições de turismo no Brasil, assim como as orientações transmitidas pelos documentos oficiais do Ministério do Turismo serviram de base para a construção deste documento desde o seu início até sua conclusão, fazendo com que os argumentos apresentados estivessem relacionados com o diagnóstico, prognóstico e dados levantados assim como serviram de base para sustentar as argumentações e conclusões feitas após todo o processo de inventariação do município de Caieiras,

sendo assim a base de informações puderam ser cruzadas com e comprovadas a partir do referencial e dos dados obtidos durante o estudo.

6. INTRODUÇÃO AO MUNICÍPIO DE CAIEIRAS

O município de Caieiras está localizado no estado de São Paulo, a 34 quilômetros da capital, na Região Metropolitana de São Paulo na Microrregião administrativa de Franco da Rocha e pertence a Zona Norte da Região Metropolitana de São Paulo em conformidade com a lei estadual nº 1.139, de 16 de junho de 2011 e, consequentemente com o Plano de Desenvolvimento Urbano Integrado da Região Metropolitana de São Paulo (PDUI). O município faz limite com os municípios de Franco da Rocha ao norte, São Paulo ao sul, Mairiporã do leste e Cajamar a oeste, tendo as seguintes coordenadas geográficas: Latitude: 23° 21' 52" Sul, Longitude: 46° 44' 25" Oeste.

Figura 3. Localização do município de Caieiras na Região Metropolitana de São Paulo.




Fonte: Plano de Saneamento Básico do Município de Caieiras 2015

6.1 Histórico

A história de Caieiras surgiu no século XIX quando o Coronel Antônio Proost Rodovalho, comprou uma fazenda ao longo do Rio Juqueri-Guaçu, nas proximidades de onde formou-se a cidade de Caieiras. A existência em abundância de um importante mineral próprio para a fabricação da cal. Coronel muito empreendedor, no comércio, agricultura e nas instituições financeiras, mandou construir dois fornos, passou a produzir o cal e transportá-lo em lombos de mulas até a estação ferroviária de Perus - Ferrovia The São Paulo Railway Company Limited, conhecida na época apenas por "Inglesa". Caieiras surgiu em 1883, com a implantação da Estação Ferroviária da cidade. Aos poucos o local foi se tornando habitável. Os primeiros moradores da cidade foram 180 trabalhadores italianos, que formaram o primeiro núcleo habitacional planejado para trabalhadores livres do Brasil. 1890, teve início em Caieiras a fabricação de papel. Em 1890, Rodovalho e sua esposa, Etelvina Dutra Rodrigues Rodovalho, adquirem a Cia. Melhoramentos de São Paulo, intensificando ainda mais a produção de papel. Foram realizadas grandes plantações de pinheiros e eucaliptos na região para a utilização da companhia, que posteriormente, inspiraram a denominação "Cidade dos Pinheirais". Depois da realização do plebiscito cuja escolha da população foi pela emancipação, em 14 de Dezembro de 1958 surge oficialmente o município de Caieiras. Caieiras é uma cidade em constante crescimento, destaca-se pelas indústrias plásticas e papelarias. Com aproximadamente cem mil habitantes possui um dos melhores índices de qualidade de vida do Estado de São Paulo.

Figura 4. Coronel Rodovalho



Fonte: Jornal Nosso Bairro

Figura 5. Coronel Rodovalho e funcionários



Fonte: Portal de Caieiras

6.2 Bandeira e Brasão

A bandeira da cidade é composta de sete peças e no centro do retângulo azul o brasão do município sobre o círculo raiado. O Brasão foi instituído a partir da Lei

326, de 9 de agosto de 1965, sendo a nova redação feita através do número 158, de 13 de julho de 1962.

Na descrição, feita por Olindo Dártora, a bandeira possui o escudo português para que seja lembrada a nossa tradição lusa; nos campos do brasão, o azul representa o saber, a lealdade, a beleza e a grandeza das ações – atributos do povo caieirense. O amarelo-canário se relaciona ao sol com os seus raios brilhantes e plenos de energia. Já o vermelho representa o vigor e o altaneiras desse povo. As quatro estrelas em prata simboliza a homenagem do povo de Caieiras à Terra de Piratininga (São Paulo), em decorrência de seu quarto centenário, em 1954 – década em que surgiu o município. Outros elementos: Uma engrenagem, um livro aberto e um pinheiro representam a indústria do papel que possibilitou a emancipação política do povo. A figura geométrica que dá apoio à engrenagem, ao livro e ao pinheiro simboliza a fecundidade da terra e a esperança do caieirense. O forno retrata os primeiros movimentos históricos, dando início ao povoado que mais tarde culminaria na cidade que temos. A fumaça do forno em prata simboliza o trabalho incessante, de onde nascem a pureza e a vitória dos ideais populares. Os suportes, duas criptomérias japônicas, simétricas, um à direita e outro à esquerda do escudo representam a prodigalidade dessas plantas, já que Caieiras figura como um dos municípios mais florestados do Estado. Quanto aos dizeres em latim, se voltam para a origem latina. Está em ouro para representar a riqueza dos ideais caieirenses. “Urbis Pinetorum” – a Cidade dos Pinheirais. Um dos responsáveis pela emancipação de Caieiras, foi Gino Dártora

quem criou essa inscrição. Por fim, a data, 14 de Dezembro de 1958, em homenagem ao dia da emancipação política-administrativa do município.

A bandeira caieirense foi criada por Nelson Antônio de Gasperi. Nascido em Valinhos em 12/09/1933, filho de Henrique De Gasperi e Thereza Castellani De Gasperi, irmão de Celso De Gasperi, Neissi De Gasperi e Maria Tereza De Gasperi. Residiu em Caieiras de 1938 a 1965. Formado em Técnico Químico e em vários cursos profissionalizantes na Faculdade Oswaldo Cruz.

Trabalhou durante quatorze anos na Prefeitura do Município de Caieiras como secretário do Prefeito Gino Dártora e do Padre José César de Oliveira. Nessa época, 1962, fez o Brasão de Caieiras, no qual, consta em latim, a intitulação de Cidade dos Pinheirais também dada pelo criador do Brasão. Em 1974, fez a Bandeira do Município a pedido do Padre José. Ao participar em concurso promovido na cidade de Caieiras teve vitória unânime.

Continuou sua vida profissional no ramo de papel, exercendo funções de fabricante e assistente técnico de produção, sempre em cargos de chefia e gerenciamento. Morou dois meses no México, 1975, para fazer curso técnico de máquinas de alta velocidade para produção de papel.

Residiu em Mogi das Cruzes, casado com Niulze Ribeiro de Gaspero, filhos Neuzi Cristina Ribeiro de Gaspero (falecida), Nídia Cristina Ribeiro De Gaspero, Nívia Maria Ribeiro de Gaspero e Nelson Ribeiro de Gaspero. Nelson faleceu em 13 de agosto de 2010 e deixou familiares e amigos saudosos.

Figura 6. Bandeira do Município de Caieiras



Fonte: Site Oficial da Prefeitura de Caieiras

Figura 7. Brasão do Município de Caieiras



Fonte: Site Oficial da Prefeitura de Caieiras

6.3 Estrutura Pública de Caieiras

6.3.1 Prefeito

Gerson Romero - Prefeito da cidade de Caieiras - é natural de Caieiras, casado e pai de três filhos. Empresário e formado em Direito pela Universidade Paulista, Gersinho atua no ramo industrial há mais de 25 anos. Foi vereador por duas vezes, vice-prefeito também por duas vezes e eleito prefeito em 2016.

2001 – Eleito Vereador de Caieiras.

2004 – Reeleito Vereador de Caieiras.

2008 – Eleito Vice-prefeito em 2008.

2009 - Assumiu a Secretaria de Obras em 2009.

2012 - Reeleito Vice- prefeito e continua no comando da Secretaria de Obras

2016 – Eleito Prefeito de Caieiras

Partido: PSD

6.3.2 Vice-Prefeito

Adriano Sopó Vice-prefeito da cidade de Caieiras – é natural de Caieiras, casado e pai de duas filhas. Professor de Educação Física, foi vereador por três vezes e Ouvidor Geral do Município entre 2013 e 2016.

2001 – Eleito Vereador de Caieiras.

2005 – Reeleito Vereador de Caieiras.

2009 – Reeleito Vereador de Caieiras

2013 – Assumiu o cargo de Ouvidor Geral do Município

2016 – Eleito vice-prefeito de Caieiras

Partido: PDT

6.3.3 Estrutura Pública do Município de Caieiras

A estrutura pública de Caieiras - São Paulo - está dividida em Secretarias, como a Secretaria de Ação Cultural e Turismo, a qual é responsável e caracterizada pela gestão cultural do Município por meio de planejamentos, realização de atividades e ações públicas de incentivo à arte, com o intuito da valorização à identidade local de Caieiras através da cultura, lazer, turismo e eventos. Solange Monteoliva Peinado Dartora é a responsável pela Secretaria de Ação Cultural e Turismo atualmente.

A Secretaria de Administração é caracterizado pela coordenação das atividades administrativas da prefeitura como a preservação de documentos municipais e históricos, solicitação de compras, abastecimentos, exercendo a função de acompanhamento e controle de prazos. Atualmente, o responsável por toda a área é o Secretário Rodrigo de Moraes Oliveira.

Caieiras atribui a formulação de políticas públicas para a defesa dos direitos humanos e cidadania à Secretaria Municipal de Cidadania e Planejamento. Com esta Secretaria, o Município pode articular de forma mais assertiva as diretrizes nacionais seguindo a Constituição Federal vigente. Jailma Barbosa é, atualmente, a Secretaria responsável pela área.

Fredy Arl Schneel é responsável pelo planejamento e execução das atividades voltadas ao desenvolvimento econômico no Município dentro da Secretaria de Desenvolvimento Econômico e de Empresa de Caieiras (SEMUDEC).

Caieiras possui potencial de se tornar uma cidade cada vez melhor por meio de ações sociais planejadas com a colaboração e atuação da Secretária Isabel de Cassia Zinni Abreu frente a Secretaria Municipal de Desenvolvimento Social.

Na área da educação, a Secretaria Municipal de Educação abrange a Administração, o Departamento de Educação Infantil, o Departamento de Educação Fundamental, o Departamento de Educação Especializada (EDESP), o Departamento de Tecnologia da Informação (TI), o Departamento de Educação Física (DEF), o Setor de Alimentação Escolar, o Setor de Transporte Escolar, Monitoramento Escolares os Programas Sociais. A área é coordenada por Shirley da Silva Santos.

Em relação ao Esporte, há a Secretaria Municipal de Esporte apresentando como Secretário Carlos Alberto Albino Júnior que atua no projeto Escolinha Pró-Futuro, criado em 2013 para incentivar as práticas esportivas dos jovens caieirenses atuando também com os oito Ginásios Poliesportivos existentes atualmente em Caieiras.

Secretaria Municipal de Obras que tem como gestor Luiz Antônio Celeguim Soares da Silva, é responsável por todo setor de Projetos e Planejamento da Prefeitura de Caieiras responde pelo planejamento, fiscalização, expediente, aprovação de plantas e cadastro das obras a serem executadas na cidade. A pasta

municipal é subdividida em vários setores para funcionalizar o atendimento e, conseqüentemente, facilitar a vida dos munícipes.

A Secretaria do Meio Ambiente é responsável pelo planejamento, implantação e gestão dos assuntos relacionados à política de meio ambiente, empenhando esforços na proteção, preservação, recuperação e conservação do meio ambiente e recursos hídricos do município, promovendo a ocupação urbana em equilíbrio com o patrimônio ambiental do município e implantando programas de educação ambiental. O Secretário, Leonardo Amaral Garcia, é advogado pós-graduado em Direito Internacional Público e Empresarial pela Universidade de Bolonha, na Itália, foi corregedor geral da Guarda Municipal de Caieiras e Diretor da Procuradoria Geral do Município e foi professor de direito empresarial e economia.

Secretaria de Segurança Pública e Mobilidade Urbana compete: Estabelecer as políticas, diretrizes e programas suplementares de segurança no Município de Caieiras: Estabelecer relação com os órgãos de segurança estaduais e federais, visando ação integrada no Município de Caieiras, inclusive com planejamento e integração das comunicações; Estabelecer, mediante convênio firmado com os órgãos de segurança estadual, as diretrizes, o gerenciamento e as prioridades de policiamento, controle e fiscalização do trânsito; Contribuir para a prevenção e a diminuição da violência e da criminalidade, promovendo a mediação de conflitos e o respeito aos direitos fundamentais dos cidadãos; Implantar postos fixos da Guarda Civil do Município de Caieiras em pontos estratégicos de acordo com o interesse da segurança do Município; Planejar, fixar diretrizes, coordenar e executar a fiscalização e o policiamento de trânsito de competência do Município, nos termos da legislação em vigor.

Além de todas essas secretarias especificadas acima, Caieiras conta com a Secretaria da Saúde - José Torres Fernandez Varela, Fundo Social - Rosemara Romero, Gabinete do Prefeito - Marta Maria Ferreira da Silva Oliveira, Procuradoria Geral Do Município - Samuel Barbieri Pimentel da Silva.

6.3.4 Câmara Municipal de Caieiras

A Câmara Municipal é o órgão legislativo da administração dos municípios, configurando-se como a assembleia de representantes dos cidadãos residentes. As câmaras municipais do Brasil, têm origem nas tradicionais câmaras municipais portuguesas, existentes desde a Idade Média. É composta por 10 vereadores, eleitos por meio do sistema proporcional, dentre cidadãos maiores de 16 anos, no exercício dos direitos políticos, pelo voto direto e secreto. O mandato do vereador é de quatro anos, cabendo a eles, entre outros itens, legislar sobre assuntos de interesse social.

Figura 8. Fotos históricas da Câmara Municipal de Caieiras.



Fonte: Site oficial da Câmara de Caieiras

A Importância da Câmara é representar os interesses da sociedade, elaborando projetos de Leis que sejam de interesse da sociedade, discutir os projetos, aprová-los ou reprová-los através de votação em plenário. A fiscalização

ao Poder Executivo também é um dever e obrigação do Poder Legislativo além de fiscalizar se as Leis aprovadas em plenário estão sendo cumpridas e executadas pelo Poder Executivo.

Figura 9. Fotos históricas da Câmara Municipal de Caieiras



. Fonte: Site oficial da Câmara de Caieiras

Figura 10. Foto da Câmara Municipal de Caieiras atualmente



. Fonte: Site oficial da Prefeitura de Caieiras

Hoje o Município conta com as seguintes posições no Legislativo:

Alemão Da Barroca - Vice Presidente da Câmara

Birruca - Primeiro Secretário

Wadimir Pannelli - Presidente

Eudes - Vereador

Fabrcio Callandrini - Terceiro secretário

Josefa Maria Marques - Vereadora

Lagoinha - Vereador

Nelsinho Fiori - Vereador

Josie Dártora - Vereadora

Régis do HC - Segundo Secretário

6.3.5 Associações em Caieiras

Caieiras possui uma série de associações que colaboram para o desenvolvimento social do município e que fazem a ligação com o poder público a fim de propor e colaborar nas ações de políticas públicas junto ao poder público. Sabe-se que há mais associações além das descritas abaixo porém as listadas aqui são apenas aquelas que estão ligadas do Fundo de Desenvolvimento Social que segundo o Artigo 2º da Lei 8.677 de 13 de julho de 1993 “é destinado ao financiamento de interesses sociais, habitação popular, sendo permitido o financiamento nas áreas de saneamento e infra-estrutura(...)”

6.3.5.1 ADETUR - CAIEIRAS

A Associação de Desenvolvimento Turístico de Caieiras - Vai Turismo (ADETUR - Caieiras) é uma associação promotora do turismo no município que luta pela preservação e pelo desenvolvimento pleno e completo da população por meio da preservação do patrimônio histórico e cultural que são ligados ao turismo em Caieiras.

6.3.5.2 Fundação Vó Ambrozina

A Fundação Vó Ambrozina promove oportunidades sócio-educativas, esportivas e culturais que permitem recuperar, aplicar conhecimentos, desenvolver e integrar socialmente crianças e adolescentes em situação de risco social, carência e abandono fazendo com isso o preparo para o exercício adequado da cidadania dos jovens que são contemplados com as ações da Fundação. A instituição oferece prevê aulas de inglês, profissionalizante, teatro e dança, além do reforço escolar, inclusão digital e também realiza confraternização e atividades beneficentes para angariar fundos. A sede da associação está localizada na rua Valdemar Gomes Marino, no número 305, no bairro Jardim São Francisco.

6.3.5.3 Associação dos Deficientes Físicos e Visuais

Localizada na Rua Eva. no número 319, no bairro Jardim dos Pinheiros, a Associação dos Deficientes Físicos e Visuais realiza atendimentos diários aos deficientes e moradores em geral doando cadeiras de rodas, cadeiras para banho, muletas, fraldas geriátricas para deficientes – que são confeccionadas pela própria Associação – cestas básicas para as famílias, enxovais para recém nascidos, etc.

A Associação recebe doação de roupas, sapatos e armação de óculos que são revendidos em um bazar, com preços simbólicos.

6.3.5.4 Associação Amigos da Fanfarra de Caieiras

Segundo o site oficial da Associação Amigos da Fanfarra de Caieiras, essa é uma fanfarra muito tradicional no município e que já ganhou inúmeros prêmios sendo hoje ponto de cultura dos caieiras no município

A história conta que em 1969, o professor de matemática Zilton Bicudo, natural de São Paulo e criado em Franco da Rocha, passou a lecionar matemática no Colégio Walther Weiszflog, em Caieiras. Coincidentemente, nessa mesma época, a escola recebeu do Governo do Estado de São Paulo um kit com instrumentos para fanfarra.

Zilton, filho de maestro, durante toda sua juventude teve contato com instrumentos musicais e teoria musical, aproveitou a oportunidade para organizar uma fanfarra na escola. Não existem registros exatos de quando os ensaios começaram, mas o grande marco do início dessa empreitada cultural foi o desfile de 7 de setembro de 1970, em Caieiras. Nesse dia a Fanfarra do Colégio Walther Weiszflog se apresentou, assim como outras corporações musicais da região. Entretanto, o locutor do evento não mencionou a presença da fanfarra, apenas exaltando as qualidades das outras corporações. Os componentes se recolheram a escola pelos fundos. Estavam muito tristes por terem sido desprezados e desvalorizados. Nesse momento, Zilton Bicudo fez valer o talento nato que possuía para liderar: conclamou seus alunos a superarem esse

percalço e perguntou quem prosseguiria com ele para formar a melhor fanfarra do Brasil. Todos aceitaram o desafio! E a data de fundação da corporação passou a ser considerada como agosto de 1970.

Fanfarra de Caieiras – primeiros passos

Devido ao fato de ser a pioneira como um projeto estruturado de fanfarra e Caieiras, teve de enfrentar inúmeras dificuldades até sua estruturação definitiva. Sendo uma corporação constituída por adolescentes estudantes, lutou muito para conseguir o crédito e a confiança de todos que a viram nascer. Prova disso é que o uniforme utilizado era confeccionado e custeado pelos próprios pais dos alunos. Além disso, nas suas primeiras apresentações fora de Caieiras, os próprios componentes da Fanfarra arcavam com as despesas de condução e lanches. Nos três primeiros anos a Fanfarra realizou inúmeras apresentações, adquirindo assim maturidade e personalidade, fatores que começaram a chamar a atenção de todos sobre a corporação.

Em agosto de 1971 foi organizada a primeira diretoria da fanfarra sendo esta composto por presidente: Prof. Zilton Bicudo; vice-Presidente: Luiz Carlos Lucietto; 1ª Secretária: Maria Emilia Fernandes Grecco; 2ª Secretária: Márcia Maria Dell Porto; 1ª Tesoureira: Inailda Bicudo e 2º Tesoureiro: Mauricio de Oliveira. Em outubro de 1973 a Prefeitura cedeu pela primeira vez dois ônibus para conduzir a Fanfarra ao Município de Guarulhos, onde iriam participar também pela primeira vez de um concurso oficial que contaria com 25 fanfarras de todo o Estado. O grupo foi honrado com o terceiro lugar neste dia. Fanfarra de Caieiras – a conjunção dos astros.

Após as primeiras conquistas, as autoridades municipais passaram a dar um apoio mais intenso: as primeiras verbas surgiram e foi confeccionado o primeiro uniforme de gala da Fanfarra. Ao mesmo tempo o número de componentes cresceu, e sob a regência de Zilton Bicudo, com a direção musical de José Branco Zuglian e a participação técnico-musical do maestro Sergio Valbuza os músicos se aperfeiçoaram e o caminho foi aberto: a Fanfarra Marcial Mista Simples da Escola Walther Weiszflog, mais conhecida como Fanfarra de Caieiras, passou a levar o nome do município por onde quer que fosse sempre estando entre as campeãs, com um trabalho marcado pela inovação, qualidade e disciplina, chegando a ultrapassar as fronteiras do Estado de São Paulo e alcançando todo território nacional.

Mais tarde, outras peças importantes apareceram no grupo, como foi o caso do músico Antonio Carlos Lopes Júnior, hoje trompetista da Orquestra Sinfônica do Estado de São Paulo, que entrou na Fanfarra em 1973, aprimorou seus estudos em trompete, e passou a também fazer arranjos musicais, inclusive composições próprias executadas exclusivamente pela fanfarra, o que deixou a mesma em grande vantagem em relação às outras corporações. Quem também fez grande diferença no trabalho da fanfarra foi a Prof.^a Solange Dartora, que passou ensaiar e montar as coreografias das balizas e linha de frente, melhorando em 100% o desempenho do grupo. E falando em balizas, não podemos deixar de mencionar Gabriela P. Marques, que entrou aos 8 anos na fanfarra, mais tarde passou a ser chamada de baliza nota 10 e tornou-se instrutora das demais balizas.

Apesar de ter sido apelidada de “o rolo compressor”, o termo certo para definir a Fanfarra de Caieiras seria “a conjunção dos astros”, pois naquele local, naquele

instante estavam presentes: os melhores instrutores, mencionados acima; componentes maravilhosos, que amavam a Fanfarra e se dedicavam com força, carinho, respeito e disciplina; pais que incentivavam e valorizavam o trabalho da Fanfarra; e todos eles sob o comando de um grande professor, um grande pai, um grande líder, um grande homem que era Zilton Bicudo. A partir de 1973 a Fanfarra de Caieiras realmente galgou um caminho ao apogeu, pois simplesmente de 1988 a 1997 não perdeu um concurso sequer, estando sempre com as melhores pontuações, obtendo notas superiores às das bandas marciais, que possuem instrumentos mais elaborados. Foi intitulada com louvor como a Melhor Fanfarra do Brasil. De fato, nesse período, aqui em Caieiras, houve uma “conjunção dos astros”.

Paralela a da Fanfarra, outra história começou a se desenrolar: o COFABAN (Concurso de Fanfarras e Bandas) da Cidade de Caieiras. Criado em 1975 por iniciativa do prof. Zilton com o apoio dos integrantes da fanfarra, o primeiro Concurso Cidade dos Pinheirais contou com 46 participantes que se apresentaram em um só dia. A partir daí, o evento conheceu um crescimento vertiginoso – 5% a cada ano. A sua 20ª edição, realizada em 1997, precisou ser dividida em 4 dias (um para cada categoria – Fanfarras Simples, Fanfarras com 1 pisto, Bandas Marciais e Bandas Musicais) e teve mais de 100 corporações inscritas.

Fanfarra de Caieiras – o enfraquecimento

Em 21 junho de 1997, sábado, às vésperas do 8º Campeonato de Fanfarras e Bandas do Estado de São Paulo, no anfiteatro da Escola Estadual Walther Weiszflog, os componentes da Fanfarra de Caieiras estavam reunidos para a

chamada e avisos como acontecia em todos os finais de ensaio. Todos estavam na expectativa para o dia seguinte, quando iriam novamente representar a cidade de Caieiras num concurso. Só não esperavam que, ao invés de ouvir apenas as belas palavras de incentivo do prof. Zilton, também receberiam uma notícia absurda: estavam sendo despejados da escola, pois o delegado de ensino, prof. Damito, iria utilizar a sala onde a Fanfarra guardava seus pertences para fazer uma sala de informática (que, a propósito, nunca foi montada). No dia seguinte, a Fanfarra cumpriu o papel e novamente levou o título de campeã para a cidade de Caieiras. Ao final da apresentação os componentes tentavam chorar de alegria pelo ótimo desempenho, mas não havia lágrimas: todas já haviam sido derramadas no dia anterior. O entrave enfraqueceu a corporação, pois mesmo com opções para escolher uma nova sede, muitos membros acabaram por desistir da luta. A Fanfarra quase se extinguiu, não fosse a garra de Zilton Bicudo e dos componentes que permaneceram ao seu lado. A Companhia Melhoramentos de Papéis cedeu um dos seus galpões para armazenar troféus, instrumentos, uniformes e outros materiais da Fanfarra e a Escola Estadual Prof. Joaquim Osório de Azevedo colocou suas dependências a disposição para os ensaios. Até mesmo o tradicional COFABAN da cidade foi extinto depois de 20 edições ininterruptas.

A Fanfarra Marcial Mista Simples da EEPSPG Walther Weiszflog passou a se chamar Fanfarra Marcial Mista Simples Walther Weiszflog de Caieiras. Em 1998 a Prefeitura de Caieiras construiu ao lado da referida escola, num terreno da prefeitura, um prédio destinado a ser a Sede da Fanfarra de Caieiras, com salas

para armazenar os troféus, uniformes e instrumentos. Mesmo assim, a Fanfarra continuou sofrendo baixas em seu contingente, chegando a ensaiar com apenas 15 pessoas no corpo musical. A corporação não participava mais de concursos. Apesar de todas as adversidades, com liderança ímpar o prof. Zilton continuou a batalha pela reestruturação de um grupo de vencedores, e em maio de 2001 o brilho voltou a fazer parte dessa história, quando no 5º Festival de Fanfarras e Bandas de Cidade Ademar, em São Paulo, a fanfarra voltou às pistas e conquistou o 1º lugar daquela competição.

Fanfarra de Caieiras – uma tragédia

Após essa nova conquista que empolgou a todos, começou um grande projeto para recolocar a Fanfarra de Caieiras entre as campeãs: o prof. José Branco Zuglian foi convidado novamente para auxiliar na direção musical, novos alunos entraram na corporação e o método de ensino foi alterado para acelerar o processo de aprendizagem dos instrumentos. A Fanfarra estava grande e bonita novamente! Entretanto, algo incomensuravelmente triste aconteceu: na manhã do dia 22 de agosto de 2001, quarta-feira, um trágico acidente no quilômetro 38 da rodovia Luiz Salomão Chamma, via de ligação entre as cidades de Caieiras e Franco da Rocha, tirou a vida do educador e maestro Zilton Bicudo. Ele, que sempre esteve à frente da Fanfarra, durante 31 anos, encorajando, aconselhando, educando, não estaria mais ali. O que seria da Fanfarra de Caieiras sem o seu criador e mentor? Com certeza mais obstáculos viriam pela frente e o pilar principal não estaria ali para

sustentá-la.

Fanfarra de Caieiras – período de transição

Após a morte do prof. Zilton Bicudo, vários componentes que haviam saído da fanfarra voltaram a participar. A corporação continuava grande e a Diretoria da época se esforçava para manter as mesmas diretrizes que vinham permeando o trabalho. Alguns desentendimentos internos ocorreram, mas a força deixada pelo querido mestre fez com que tudo fosse superado. O maestro da Orquestra Filarmônica Melhoramentos de Caieiras, Luiz Crema, assumiu os ensaios provisoriamente durante alguns meses, até que em 2002 o ex-componente da Fanfarra de Caieiras, Marcelo Menegatti, na época maestro da Fanfarra de Monte Mor, passou a ser o novo líder da fanfarra. Ele, que havia aprendido com o Zilton Bicudo como estar à frente de uma corporação, levou novamente a fanfarra a participar de concursos. Neste ano a fanfarra participou do 2º Campeonato Paulista, realizado em Ribeirão Preto, conquistando o 3º lugar, e do Concurso de Fanfarras e Bandas de Cristais Paulistas, onde levou o troféu de 2º lugar no quesito Corpo Musical e 1º lugar no quesito Baliza. Parecia que finalmente tudo voltaria ao normal. Entretanto, devido à distância entre Monte Mor e Caieiras, o maestro Marcelo Menegatti não pode mais vir aos ensaios a partir de 2003. Isso causou novas mudanças na estrutura da Fanfarra de Caieiras, tentando-se até transformá-la em banda marcial, o que não deu certo, causando novamente a saída de vários componentes. A diretoria da época não se mostrava disposta a continuar com a fanfarra e no início do ano de 2004, após uma reunião, por alguns instantes a

Fanfarra de Caieiras quase deixou de existir.

Fanfarra de Caieiras – a retomada

Assistindo o desenrolar de todos aqueles fatos, vendo os 34 anos da grande história da Fanfarra de Caieiras acabarem debaixo de seus olhos, quatro instrutores da corporação resolveram que não deixariam isso acontecer. Renato Masiviero, Célia Bitencourt, Marcelo Ribeiro e Camila Bianchini se uniram para reestruturar novamente o grupo. Convidaram novamente José Branco Zuglian para auxiliar na direção musical, Ana Paula Balliego para organizar os uniformes e os demais diretores eleitos que ainda se interessavam pelas atividades da fanfarra para constituir uma nova diretoria. Alguns alunos voltaram a participar quando souberam que a corporação era novamente uma fanfarra, e uma grande força tarefa foi elaborada para a formação de novos componentes e para a divulgação das atividades. Núcleos de ensino foram montados em diversos bairros da cidade: Vila Rosina, Jardim dos Pinheiros, Vila Miraval e Laranjeiras, consolidando um projeto com cunho mais social, para beneficiar o maior número possível de crianças e jovens da cidade, principalmente os que mais precisavam ter acesso a cultura, educação, atenção e diversão. Toda a documentação da Associação Amigos da Fanfarra de Caieiras foi regularizada, possibilitando a inscrição da mesma no Conselho Municipal de Assistência Social, no Conselho Municipal dos Direitos da Criança e do Adolescente e no Conselho Nacional de Assistência Social. A Fanfarra de Caieiras voltou a ter uma escola de música funcional e um ótimo

grupo de apresentação, novamente com componentes dedicados, unidos, que amam o que fazem e reconhecem a importância da corporação para a cidade, e vice-versa.

Em 2007 o grupo voltou a se apresentar em outros municípios, participando de eventos na cidade de Pirapora do Bom Jesus e no Bairro da Freguesia do Ó em São Paulo.

No mês de setembro de 2007 veio o grande desafio: participar de um concurso, com um grupo totalmente novo. A Fanfarra de Caieiras chegou em número menor do que nos anos áureos, mas a garra, o amor, a determinação e a emoção com certeza eram iguais! Novamente, os esforços foram recompensados: 1º lugar no quesito Corpo Musical, 2º lugar no quesito Linha de Frente e 3º lugar no quesito baliza. Atualmente, a Fanfarra de Caieiras conta com cerca de 200 alunos, dentre os quais 90 são selecionados para compor o grupo de apresentação. Assim como há anos atrás, todos continuam empenhados nos mesmos objetivos: formar cidadãos, levar o nome da cidade de Caieiras como potência cultural.

Figura 11. Alunos EMEF Luiz Zovaro visitando a Sede da Fanfarra de Caieiras. Um projeto da Associação Amigos da Fanfarra de Caieiras em parceria com a Secretaria Municipal de Educação e Secretaria Municipal da Ação Cultural e Turismo.



Fonte: Página oficial da Fanfarra no Facebook

Figura 12. Divulgação do espetáculo da Fanfarra de Caieiras.



Fonte: Página da Fanfarra no Facebook

Figura 13. Divulgação de evento da Fanfarra na Praça da Família no bairro de Laranjeiras.



Fonte: Página oficial da Fanfarra de Caieiras no Facebook

6.3.5.5 Hospital Espírita Fabiano de Cristo

O Hospital Espírita Fabiano de Cristo é um espaço que visa acolher e assistir pessoas e famílias que têm algum ente portador de câncer. Sua equipe atende a todos com atenção, amor e carinho, oferecendo todo o suporte necessários para que possam enfrentar a doença, vivendo dignamente com menos sofrimento.

HISTÓRIA

Um grupo de pessoas pertencentes ao Núcleo Espírita Cristão, realizavam o serviço assistencial domiciliar denominado SOL (Serviço Ostensivo da Luz), junto a enfermos em convalescença e carência social.

Notando as dificuldades que estes doentes tinham em se recuperar, em decorrência da situação sócio-econômica, este grupo foi orientado espiritualmente através do médium Sergio Eduardo Miranda, a construir um abrigo para atender a esta demanda e em 1978 esta idéia foi iniciada e a partir de 1992, foi constituído juridicamente o HOSPITAL ESPÍRITA FABIANO DE CRISTO, com a finalidade de ser um hospital de retaguarda.

Em 17 de outubro de 1996, foi lançada a pedra Fundamental no espaço adquirido por concessão de uso de solo pela Prefeitura de Caieiras, desde então os projetos foram desenvolvidos para a construção do primeiro bloco que foi inaugurado em 10 de fevereiro de 2001 o Ambulatório Fabiano de Cristo, onde foram iniciadas as atividades ambulatoriais e criado o ESPAÇO CULTURAL FABIANO DE CRISTO, com a finalidade de promover encontros, seminários e eventos diversos.

Outros projetos estão sendo desenvolvidos para a construção dos demais blocos que atenderão as necessidades de enfermarias, espaços de vivência , entendido por nós como VILA DA SAÚDE (por se tratar de um agrupamento de chalés que abrigarão a seis pacientes por módulo e funcionarão no estilo de hospital-casa) e o HOSPITAL-DIA que atenderá à pacientes nas especialidades sem a necessidade da internação.

Figura 14. Fachada do Hospital Espírita Fabiano de Cristo



. Fonte: <http://www.hefc.org.br/>

6.3.5.6 Associação de Pais e Amigos Excepcionais de Caieiras - APAE

A APAE de Caieiras é uma associação civil, beneficente, com atuação nas áreas de assistência social, educação, saúde, prevenção, trabalho, profissionalização, defesa e garantia de direitos, esporte, cultura, lazer, estudo, pesquisa e outros, sem fins

lucrativos ou de fins não econômicos, com duração indeterminada. A APAE de Caieiras tem por MISSÃO promover e articular ações de defesa de direitos e prevenção, orientações, prestação de serviços, apoio à família, direcionadas à melhoria da qualidade de vida da pessoa com deficiência e à construção de uma sociedade justa e solidária.

Figura 15. Dia Feliz. Uma parceria com a Secretaria do Desenvolvimento Social , alunos tiveram no Mc Donalds - Caieiras, com atividade e brincadeiras



. Fonte: <http://www.apaecaieiras.org.br/>

6.3.5.7 Associação Prisma - Instituto Prisma

A INSTITUTO PRISMA é uma associação privada fundada em 13/07/2005. Sua atividade principal é a prestação de assistência social em residências coletivas e particulares.

6.3.5.8 Grupo Espírita Fraternidade

O Grupo Espírita Fraternidade (GEF) é uma instituição filantrópica sem fins lucrativos cuja finalidade é promover o reconforto, a reabilitação, a instrução e o aprimoramento íntimo de seus frequentadores, à luz da Doutrina Espírita e também presta auxílio material às comunidades carentes da região.

O GEF conta hoje com um quadro de colaboradores voluntários, trabalhando com empenho para atingir os objetivos de melhor atendimento e ampliações necessárias para a instituição.

Figura 16. Almoço Vegetariano realizado em 2015.



Fonte: <http://www.gefraternidade.com.br>

6.3.5.9 Associação Patris - Casa do Pai

Casa do Pai é um local voltado à prática social, educacional e cultural, e principalmente é um ambiente acolhedor, inspirador, de convivência e principalmente de transformações.

Figura 17. Mini MasterChef



. Fonte: <https://www.facebook.com/patricasasadopai/>

6.3.5.10 Centro de Integração Empresa e Escola - CIEE

O Centro de Integração Empresa-Escola - CIEE é uma associação filantrópica de direito privado, sem fins lucrativos, beneficente de assistência social e reconhecida de utilidade pública que, dentre vários programas, possibilita aos jovens estudantes brasileiros, uma formação integral, ingressando-os ao mercado de trabalho, através de treinamentos, programas de estágio e aprendizado. O maior objetivo do CIEE, com mais de 50 anos de existência é encontrar, para os estudantes de nível médio, técnico e superior oportunidades de estágio ou aprendizado, que os auxiliem a colocar em prática tudo o que aprenderam na teoria.

6.3.5.11 Associação Filantrópica Santa Clara de Vila Rosina

A Associação Filantrópica Santa Clara de Vila Rosina é uma entidade sem fins lucrativos que tem como objetivo desenvolver atividades comunitárias, culturais, recreativas, esportivas e de lazer além de projetos nas áreas de habitação, educação e meio ambiente também atua no como desenvolvimento e estímulo a fraternidade e a solidariedade de prioridade ao bem coletivo. Com atuação forte em Caieiras a Associação Santa Clara e Vila Rosina atua com atendimento aos munícipes com a ajuda de psicólogos, médicos, gerentes e bancários a fim de promover a sensibilização e gerar conhecimento acerca dos direitos e deveres dos munícipes perante o poder público.

7. CATEGORIA A - Dados básicos e de Infraestrutura de Apoio ao Turista

7.1 Histórico

A história de Caieiras surgiu no século XIX quando o Coronel Antônio Proost Rodovalho, comprou uma fazenda ao longo do Rio Juqueri-Guaçu, nas proximidades de onde formou-se a cidade de Caieiras. A existência em abundância de um importante mineral próprio para a fabricação da cal. Coronel muito empreendedor, no comércio, agricultura e nas instituições financeiras, mandou construir dois fornos, passou a produzir o cal e transportá-lo em lombos de mulas até a estação ferroviária de Perus - Ferrovia The São Paulo Railway Company Limited, conhecida na época apenas por "Inglesa". Caieiras surgiu em 1883, com a implantação da Estação Ferroviária da cidade. Aos poucos o local foi se tornando

habitável. Os primeiros moradores da cidade foram 180 trabalhadores italianos, que formaram o primeiro núcleo habitacional planejado para trabalhadores livres do Brasil. 1890, teve início em Caieiras a fabricação de papel. Em 1890, Rodovalho e sua esposa, Etelvina Dutra Rodrigues Rodovalho, adquirem a Cia. Melhoramentos de São Paulo, intensificando ainda mais a produção de papel. Foram realizadas grandes plantações de pinheiros e eucaliptos na região para a utilização da companhia, que posteriormente, inspiraram a denominação "Cidade dos Pinheirais". Depois da realização do plebiscito cuja escolha da população foi pela emancipação, em 14 de Dezembro de 1958 surge oficialmente o município de Caieiras. Caieiras é uma cidade em constante crescimento, destaca-se pelas indústrias plásticas e papelarias. Com aproximadamente cem mil habitantes possui um dos melhores índices de qualidade de vida do Estado de São Paulo.

7.2 Informações Básicas do Município

7.2.1 Informações demográficas

Com aproximadamente cem mil habitantes, está entre as 100 melhores cidades do país para se viver segundo pesquisa Firgian Firjan anualmente publica um índice similar ao IDHM das Nações Unidas: o Índice Firjan de Desenvolvimento Municipal (IFDM) também monitora os níveis de desenvolvimento socioeconômico de todos os 5.565 municípios brasileiros em três diferentes áreas a saber: emprego e renda, educação e saúde.

Divulgado no começo de junho de 2014, o IFDM, baseado em dados de 2011, indica que nosso país tem um índice de 0,73 pontos, contra 0,71 de 2010. Da mesma forma que o IDH, o índice varia de 0 a 1, e quanto mais se aproximar de 1, melhor é.

Segundo a Federação, as cidades com desenvolvimento moderado, a maioria, computam 55,2% do total. Apenas 106 cidades (1,9% do total) estão abaixo de 0,4 e são classificadas como de baixo desenvolvimento. Já o grupo de alto desenvolvimento conta apenas com 332 cidades (6% do total), todas com índices superior a 0,8) com índice de 0,840.

7.2.2 Saneamento básico

Caieiras é um município que apresenta 92.1% de domicílios com esgotamento sanitário adequado, 83.6% de domicílios urbanos em vias públicas com arborização e 58.2% de domicílios urbanos em vias públicas com urbanização adequada (presença de bueiro, calçada, pavimentação e meio-fio). Além disso 83,6% das vias públicas são arborizadas e 58,2% do território total é urbanizado.

Além disso, o município é abastecido pelo Sistema Adutor Metropolitano com água tratada pela SABESP e captada pelo Sistema Cantareira. Sendo, que 100% das casas possuem abastecimento de água pela SABESP. A coleta de esgoto, também atende a 100% dos domicílios urbanos, sendo que para o atendimento rural o número chega a 80% do atendimento. 10% do município possui fossa séptica, 5% fossa rudimentar, atendidos todos pela SABESP. Em Caieiras, 100% dos domicílios possuem esgoto tratado.

O serviço de energia chega também a 100% dos domicílios, sendo a ELETRO a empresa responsável.

A empresa ESSENCIS, atende 100% dos municípios quando se fala de coleta de lixo, porém não há coleta seletiva no município.

A deposição e tratamento, compostagem e lixão a céu aberto são serviços que a empresa ESSENCIS também oferece a 100% dos municípios caieirenses.

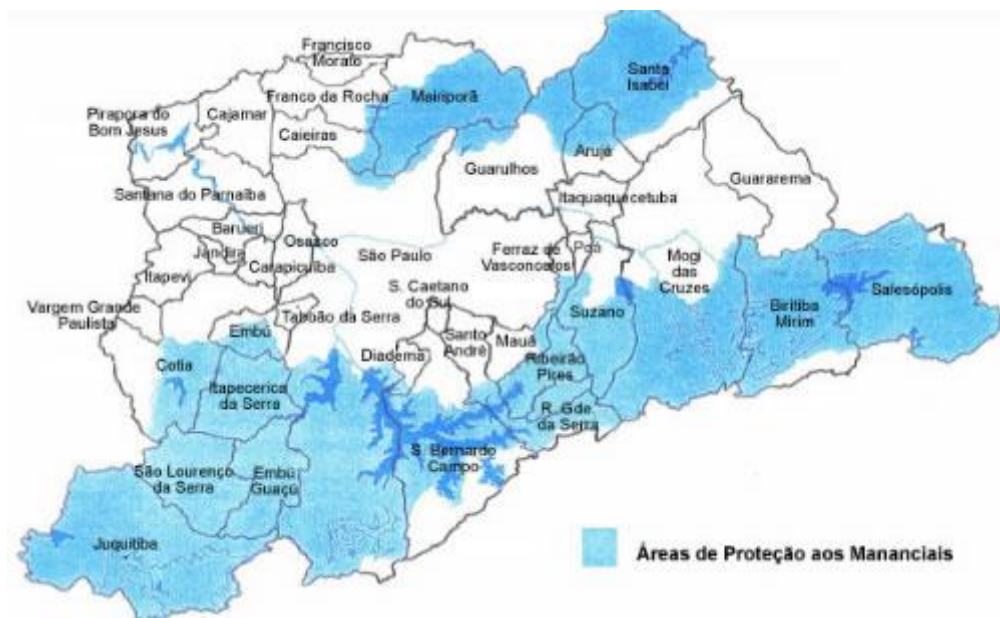
7.2.3 Recursos hídricos

Caieiras está inserida na Bacia Hidrográfica do Alto Tietê, na sub-bacia Juqueri-Cantareira. Segundo o Plano de Saneamento Básico, a água do rio Juqueri é utilizada em grande parte para o abastecimento público da região com o foco doméstico e industrial. Em 2015, ano de conclusão do Plano de Saneamento Básico, a qualidade da água do Reservatório no município apresentou índice ótimo (2,4) e o Rio Juquery apresentou condições péssimas com índice 9,8, sendo que a escala variou de 0 a 10, sendo 10 o pior índice e 0 o melhor.

7.2.4 Unidades de Conversação

Caieiras possui toda a sua área ao leste, inserida na Área de Proteção dos Mananciais da Região Metropolitana de São Paulo na bacia do Reservatório Paiva Castro. Já, a área nordeste, se junta ao Parque Estadual do Juquery, um dos últimos remanescentes do Bioma Cerrados em São Paulo sendo esta uma área preservada pela sua importância e preservação natural e ecológica. Pensando na área do sudeste do município, que é integrado ao parque Estadual da Cantareira integra-se à Unidade de Conservação de Proteção Integral. Segundo a Fundação FIA, Caieiras possui 20% de Área de Proteção dos Mananciais com relação a sua área total de 97, 64 quilômetros quadrados como demonstra a figura abaixo

Figura 18. Área de Proteção de Mananciais da Região Metropolitana de Estado de São Paulo



Fonte: Fundação FIA, 2017

Além das Áreas de Proteção de Mananciais Caieiras também é circundada pelas Áreas de Proteção Ambiental de Jundiaí, Cajamar, Parque Anchieta, Parque Estadual do Juquery, Área de Proteção de Mananciais de Mairiporã e Parque Estadual da Cantareira sendo que todos as áreas servem como equipamento turísticos pois são abertas a visitaçao ao público sendo este tanto aos moradores locais quanto ao público visitante.

Abaixo é possível identificar a localização das Áreas de Proteção Ambiental que circundam o município de Caieiras:

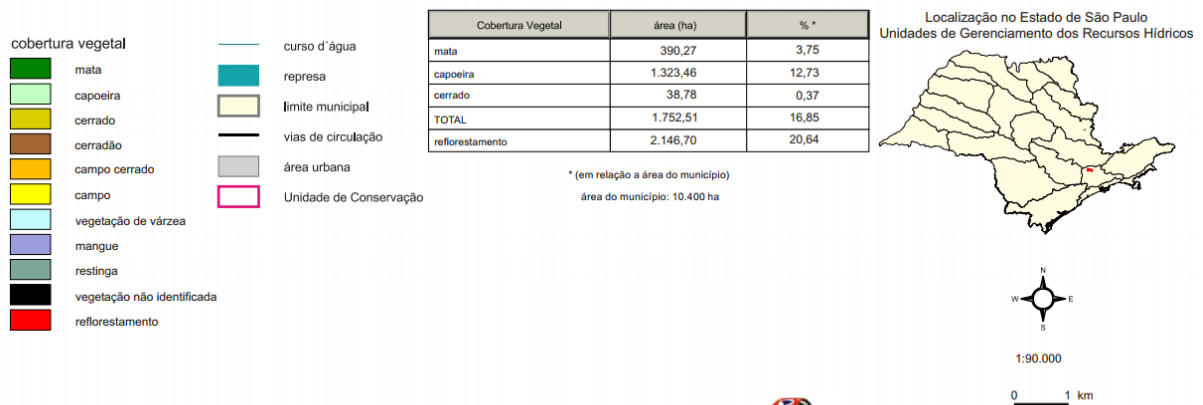
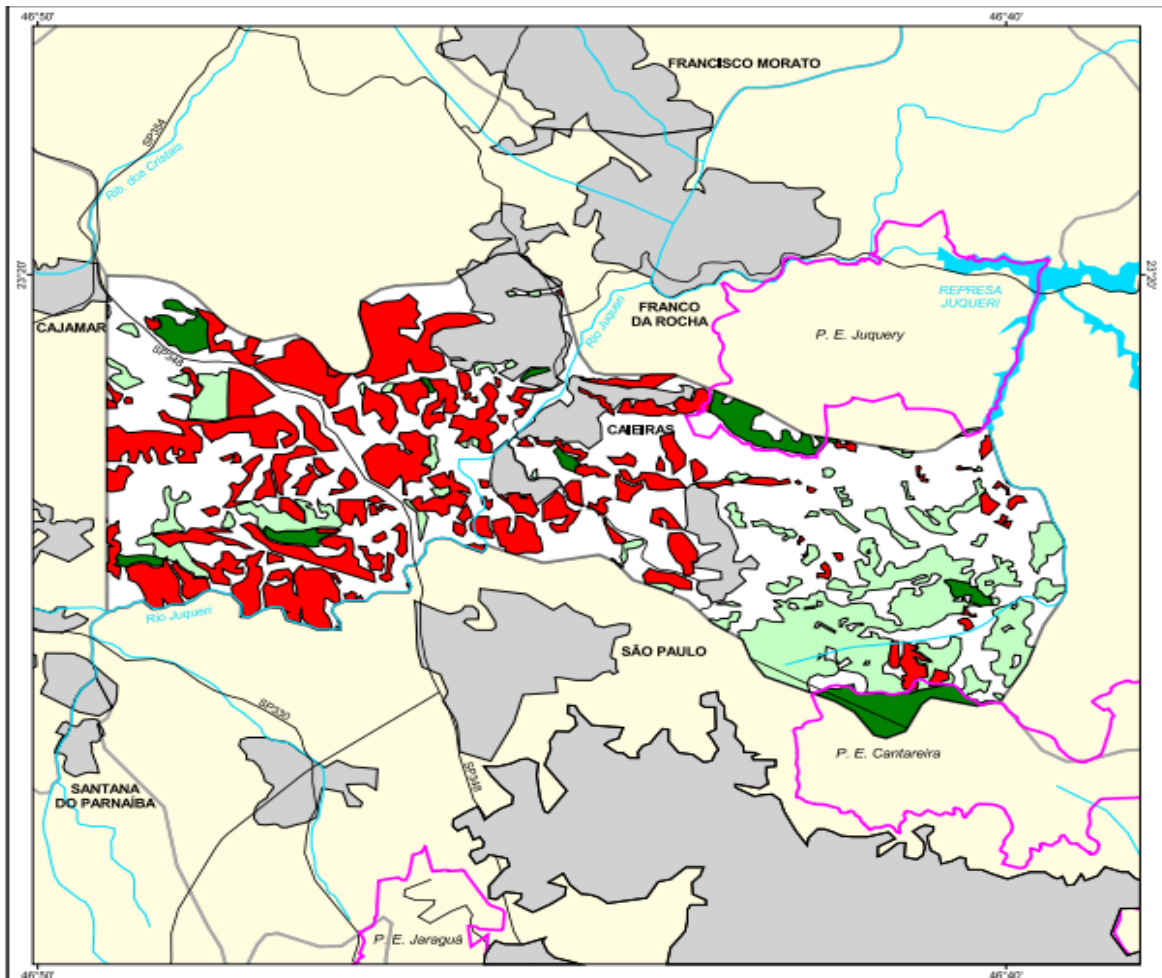
Figura 19. Áreas de Proteção Ambiental que circundam Caieiras.



Fonte: Conselho Municipal da Cidade

O Inventário Florestal do Município de São Paulo disponibiliza por meio do Mapa Florestal do Municípios de São Paulo informações relacionadas a cobertura vegetal do município de Caieiras referente ao período de 2008-2009 realizado por meio do Satélite ALOS. Para o Estado de São Paulo, este mapeamento identificou uma cobertura vegetal nativa de 4.343.683 hectares, que corresponde a 17,5% de sua superfície.

Figura 20 Inventário Florestal do Município de Caieiras



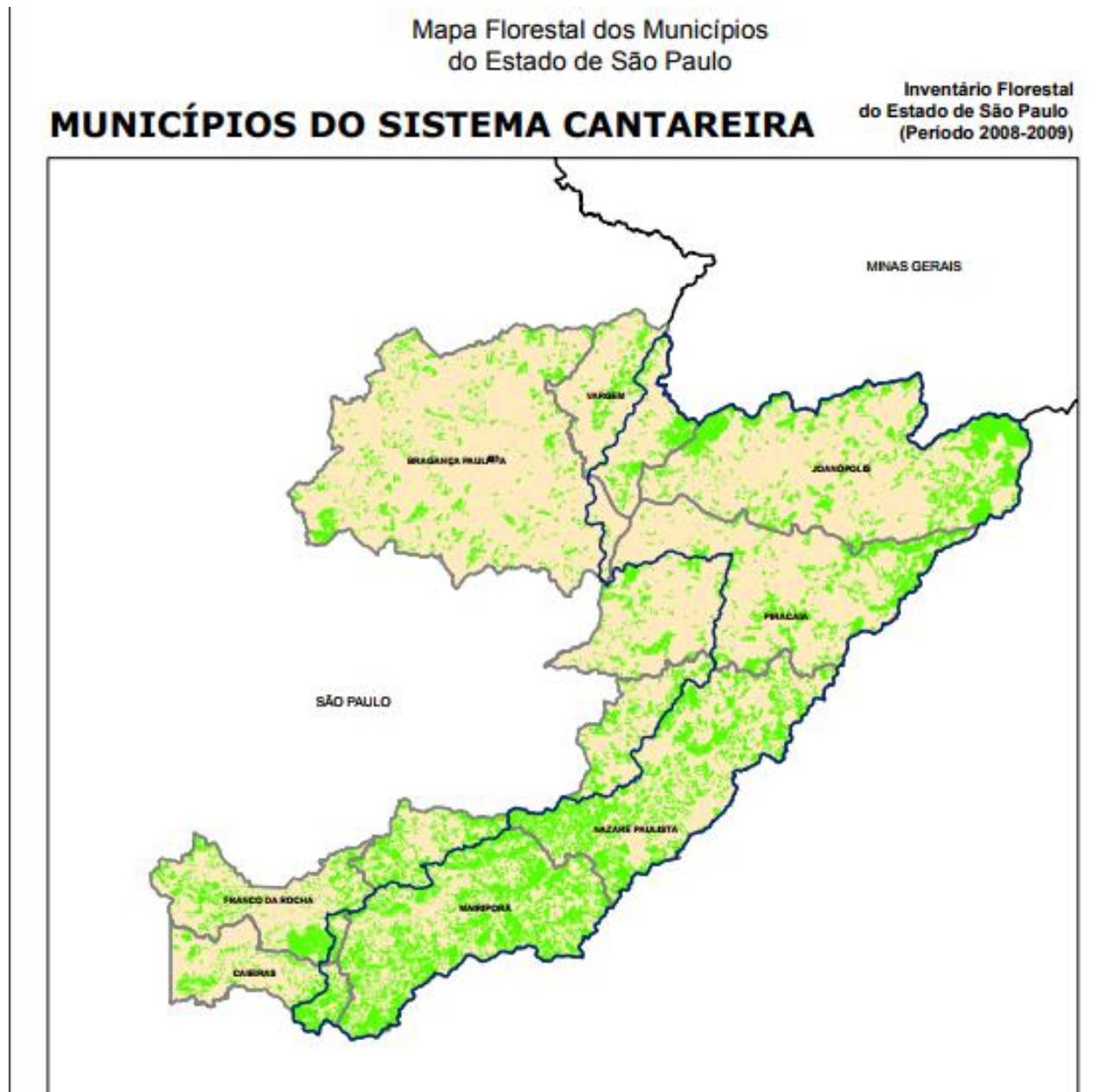
- cobertura vegetal**
- mata
 - capoeira
 - cerrado
 - cerradoão
 - campo cerrado
 - campo
 - vegetação de várzea
 - mangue
 - restinga
 - vegetação não identificada
 - reforestamento
- curso d'água
— represa
— limite municipal
— vias de circulação
— área urbana
— Unidade de Conservação



Fonte: Mapa Florestal do Municípios de São Paulo

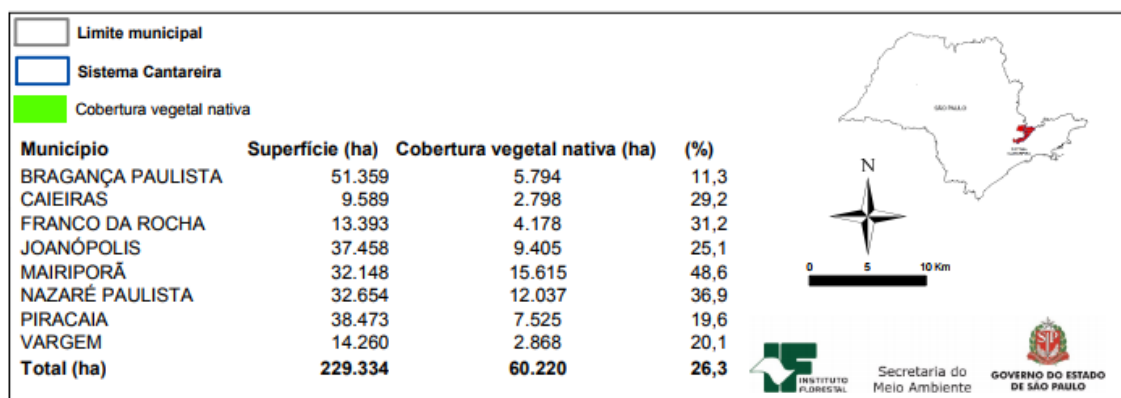
No mapa abaixo disponibilizado pelo Inventário Florestal do Estado de São Paulo também é possível perceber a área de cobertura vegetal tanto nos municípios do sistema cantareira quanto do município de Caieiras que se encontra abaixo do município de Franco da Rocha.

Figura 21. Mapa da Cobertura Vegetal dos municípios do Sistema Cantareira



. Fonte: Sistema de Informações Florestais do Estado de São Paulo

Figura 22. Legenda do Mapa de Cobertura Vegetal dos Municípios do Sistema Cantareira



Fonte: Sistema de Informações Florestais do Estado de São Paulo

Percebe-se pela legenda acima que Caieiras possui 9.5989 de hectares em cobertura vegetal em sua superfície sendo a cobertura nativa referente a 2.798 hectares o que corresponde a 29,2% da área total.

7.2.5 Saúde

Caieiras conta com a Secretaria Municipal de Saúde para tratar da saúde pública do município tendo, como responsável José Torres Fernandez Varela, que, por meio de suas ações, oferece subsídios para a formulação de diretrizes voltadas a saúde a fim de garantir o acesso aos serviços de saúde para a população caieirense.

A Secretaria Municipal de Saúde segue a seguinte estrutura segundo o site oficial da Prefeitura de Caieiras:

I – Gabinete:

- a) Assessoria Executiva dos Conselhos Municipais e do Fundo Municipal de Saúde;
- b) Assessoria Executiva de Gestão do Expediente Administrativo;

- c) Assessoria Executiva do Gabinete e Comunicação;
- d) Assessoria de Relacionamento com a Comunidade; e,
- e) Assessoria de Incentivo à Participação Popular.

II – Diretorias:

- a) Diretoria de Assistência Social;
- b) Diretoria de Odontologia;
- c) Diretoria Farmacêutica:
 - 1) Núcleo de Farmácia de Urgência e Emergência;
 - 2) Núcleo de Farmácia de Atenção Básica;
- d) Diretoria de Administração:
 - 1) Núcleo de Controle e Manutenção;
 - 1.1) Coordenadoria de Manutenção e Patrimônio;
 - 1.2) Coordenadoria de Transportes;
 - 1.3) Coordenadoria de Almocharifado e Distribuição;
 - 1.4) Coordenadoria de Contratos, Convênios e Licitação, Planejamento e Projetos;
 - 1.5) Coordenadoria de Recursos Humanos e Controle de Ponto;
 - 1.6) Coordenadoria de Avaliação, Controle e Estatísticas; e,
 - 1.7) Coordenadoria de Técnico em Informática;
 - 2) Núcleo de Auditoria;
- e) Diretoria de Urgência e Emergência:
 - 1) Núcleo de Gestão Técnica;
 - 1.1) Coordenadoria das Unidades de Pronto Atendimento e 192;
 - 1.1.1) Assessoria Executiva de Gestão do Pronto Atendimento Adulto;

1.1.2) Assessoria Executiva de Gestão do Pronto Atendimento Infantil;

f) Diretoria de Atenção Básica:

1) Núcleo de Controle das Unidades de Atenção Básicas;

1.1) Coordenadoria de Apoio às Unidades de Atenção Básica;

2) Núcleo de Controle de Vagas e Exames;

3) Núcleo de Programa de Atendimento Domiciliar/PAC;

4) Núcleo de Reabilitação e Saúde Mental;

4.1) Coordenadoria de Saúde Mental;

4.2) Coordenadoria de Reabilitação e Terapia Ocupacional;

5) Núcleo de Nutrição e Dietética;

6) Núcleo de Controle Clínico da Atenção Básica;

7) Núcleo de Controle da Saúde do Trabalhador;

g) Diretoria de Saúde Coletiva:

1) Núcleo de Vigilância Epidemiológica;

2) Núcleo de Vigilância Sanitária;

2.1) Coordenadoria de Medicina, Odontologia e Veterinária;

2.2) Coordenadoria Farmacológica;

2.3) Coordenadoria Alimentar e Industrial;

h) Diretoria de Enfermagem:

1) Núcleo de Vigilância Epidemiológica;

1.1) Coordenadoria de Apoio da Enfermagem de Urgência e Emergência;

2) Núcleo de Controle da Enfermagem de Atenção Básica;

2.1) Coordenadoria de Apoio da Enfermagem de Atenção Básica;

Tais Estruturas foram determinadas pela Lei Complementar nº. 4771/2015.

7.2.6 Comunicação

Além da prefeitura ter um departamento ativo de Comunicação e Marketing físico e digital administrada pelo responsável Alessandro Veloso, o município, há acesso a internet por meio de rádio, à cabo, discada e fibra ótica, wireless 3G e 4G em alguns pontos, o sinal é estável e possui boa conexão. Há cobertura de telefonia móvel e fixa em todo o município.

Os jornais Nosso Bairro, Primeira Impressão, Regional News, Jornal A Semana, Imprensa Oficial, Gazeta Regional, Caieiras on line, O Caierense, Portal Caieiras, Guia Caieiras, Fanfarra Caieiras, Acisc Caieiras , Revista Tudo mesmo e entre outros, fazem a comunicação jornalística no município transmitindo informações diárias por meio de periódicos físicos e digitais à população de Caieiras. Todos possuem sede física. A Revista Caieiras, desde 2012, publica anúncios, crônicas, notícias informes publicitários e colunas com assuntos relevantes para a população e já está na sua 86ª edição. Os 3.000 exemplares são distribuídos gratuitamente.

A Rádio Onda FM 87,5, com sede física no centro também possui a função de transmitir informações e promover entretenimento à população caieirense.

No mês de maio deste ano a prefeitura lançou o programa “Conexão na Praça - Caieiras Conectada” em parceria com a empresa ISSO Internet e Telecomunicações que possui como objetivo tornar mais acessível o serviço gratuito de internet ao munícipes. O projeto, começou a ser implementado na Praça Pró Pólo Antônio Siqueira e no Terminal Rodoviário Alípio Martinho, como plano piloto a

ideia é de que a ação se expanda e atinja outros espaços públicos a fim de atingir o objetivo de oferecer internet gratuita ao maior número de caierenses.

7.3 Outras informações importantes

Caieiras possui alguns fatos curiosos que a destacam dentro outros municípios ao redor. Lá, em que foi instaurado o 1º Núcleo Planejado para Trabalhadores Livres do Brasil, por conta da forte dedicação à agricultura que os trabalhadores da Companhia Melhoramentos tinham no local.

Outro fator importante, é que, até os hoje o motivo de orgulho para os caieirenses é o fato de ter sido ali o local que se inventou o papel industrializado, dentro do Companhia Melhoramentos. O fato aconteceu no dia 04 de abril de 1890, quando uma das máquinas da companhia fez a primeira produção e logo após iniciou-se um processo mais árduo de produção de papel quando a chegada de uma segunda máquina, em 1905. Os papel higiênico Sul América e o Papel Volga são os primeiros a serem produzidos no país em 1928. Além disso, expande-se também as produções editoriais e com toda a fama e produção em larga escala a fábrica passa a se chamar Companhia Melhoramentos de São Paulo Indústria de Papel no ano de 1940.

Além deste há também uma história de que com a proximidade do final da Segunda Guerra Mundial e a vinda dos nazistas para a Argentina como católicos do Vaticano, diversas personalidades e generais ingressaram na América do Sul. A partir disso, surgiram vários fatos lendários de que havia uma base nazista dentro

das terras de Caieiras, próximo à Estação de trem, hoje sede da Defesa Civil, foram, achados diversos documentos alemães que interligava Caieiras à Alemanha nazista. Havia também uma rádio dentro da Companhia Melhoramentos que fazia transmissões sobre a Segunda Guerra Mundial. Em baixo do prédio da Defesa Civil foi especulado que havia um *banker*¹ oculto de origem nazista que esconde os documentos e armas da Segunda Guerra Mundial. Foi dito, por pessoas que residiam na Companhia Melhoramentos, que havia um senhor de etnia caucasiana que vivia observando o cotidiano dos moradores, sempre muito calado e de pouco contato social, sendo este Josef Menguele. Josef trabalhou na Companhia Melhoramentos e sendo foragido da Segunda Guerra Mundial, ficou abrigado em uma casa misteriosa, foragido, fazendo poesias. Posteriormente foi residir em Serra Negra, mas segundo “lendas” Josef Menguele sempre era visto em nossas terras não cometendo nenhuma atrocidade. Hoje sua ossada encontra-se no Cemitério de Indigentes em Perus.

7.3.1 Acesso

7.3.1.1 Transporte rodoviário

Existem quatro rodovias que dão acesso ao município, sendo a principal delas a Rodovia dos Bandeirantes (SP 348) que apresenta jurisdição estadual e é de natureza pública; a pavimentação é asfaltada e caracterizada por cobrança de pedágio no percurso. A Rodovia dos Bandeirantes liga o município de Caieiras à

¹ banker: o mesmo que banqueiro

São Paulo, Cajamar, Franco da Rocha, Jundiaí, Itupeva, Campinas, Hortolândia, Sumaré, Santa Bárbara D'Oeste, Limeira e Cordeirópolis. O trajeto possui sinalização de acesso e sinalização turística. A rodovia é mantida pelo Governo do Estado de São Paulo e ao longo da rodovia há serviços de apoio como posto de combustível, serviços de alimentação, telefonia pública, hospedagem, serviços mecânicos, supermercado, posto de informação, socorro mecânico, Polícia Rodoviária, socorro médico, Polícia Militar. A estrutura ao longo da via apresenta pontes, passarelas, viadutos e atrativos turísticos naturais e apresenta a visualização de poluição, lixo, desmatamento, queimada e índices de insegurança.

A Rodovia Tancredo de Almeida Neves (SP - 322) conhecida como Estrada Velha de Campinas, dá acesso ao município de Caieiras porém em condições inferiores à rodovia apresentada anteriormente. De jurisdição estadual e natureza pública, a via é de mão única, possui pavimentação asfaltada e sem a cobrança de pedágio, mas não apresenta sinalização turística de acesso. Com a Estrada Velha de Campinas, é possível acessar os municípios de São Paulo, Caieiras, Franco da Rocha, Francisco Morato, Várzea Paulista, Jundiaí, Louveira, Vinhedo, Valinhos e Campinas. Ao longo da rodovia, é possível ter acesso à postos de combustíveis, serviços de alimentação, hospedagem, serviços mecânicos, socorro médico e Polícia Rodoviária. Já nas questões ambientais e sociais a rodovia não apresenta alto nível de poluição, desmatamento e queimadas, porém apresenta índices de lixo na via, insegurança, prostituição e ocupações irregulares. Percebe-se, segundo relatos de moradores que a rodovia é evitada e opta-se por utilizar a rodovia citada anteriormente ou as descritas abaixo.

A Rodovia Prefeito Luiz Salomão Chamma mais conhecida como Estrada de Mairiporã liga Caieiras à Franco da Rocha e Mairiporã, e, possui tanto sinalização de acesso quanto sinalização turística. O Governo do Estado de São Paulo mantém a rodovia sendo esta de jurisdição, portanto, estadual, e natureza pública. A rodovia é de mão única e de pavimentação asfaltada. Ao longo do percurso é possível encontrar posto de combustível, serviços de alimentação, telefone público, hospedagem, socorro médico, além de atrativos turísticos naturais. Podemos citar algumas questões ambientais e sociais que interferem na via como, a sensação de insegurança e presença de prostituição e ocupações irregulares, porém não apresenta poluição, lixo desmatamento, queimadas e extrativismo visíveis.

Caieiras também pode ser acessada pela Rodovia Anhanguera que liga o município à São Paulo, Osasco, Cajamar, Jundiaí, Louveira, Vinhedo, Valinhos, Campinas, Sumaré, Nova Odessa, Americana, Limeira, Cordeirópolis, Araras, Leme, Santa Cruz da Conceição e Pirassununga. O Governo do Estado de São Paulo, que administra a via sendo esta de jurisdição estadual e natureza pública com duas faixas de rolamento, pavimentada com asfalto e possuindo a cobrança de pedágio. Percebe-se sinalização tanto turística quanto de acesso ao longo da rodovia. É possível ter acesso a posto de combustível, serviços de alimentação, telefone público, hospedagem, supermercado, posto de informação, socorro médico e mecânico, Polícia Rodoviária e Militar e loja de *souvenirs*. Encontra-se ao longo da via estruturas de pontes, passarelas, viadutos e atrativos turísticos naturais. Visualiza-se poluição, lixo, desmatamento, queimadas e indícios de prostituição ao percorrer a via, por outro lado, não há indícios de extrativismo e ocupações irregulares.

Além do acesso por Rodovias, Caieiras conta com o Terminal Rodoviário Alípio Martinho localizado na Avenida Professor Carvalho Pinto - centro de Caieiras. Por meio do Terminal é possível chegar aos quatro cantos do município e encontrar transporte público com ônibus locais e intermunicipais que fazem ligações, principalmente, com os municípios vizinhos. Também há, infraestrutura relacionada a alimentação, pronto socorro e posto policial. Há banheiros, porém, segundo relatos dos usuários são precários e necessitam de limpeza. O Terminal está bem próximo da Estação Ferroviária de Caieiras, e possui localização privilegiada frente ao todo. De acordo com a demanda do Município o Terminal Rodoviário inicia a sua primeira reforma depois de anos agora em outubro de 2017.

Figura 23. Terminal Rodoviário Alípio Martinho.



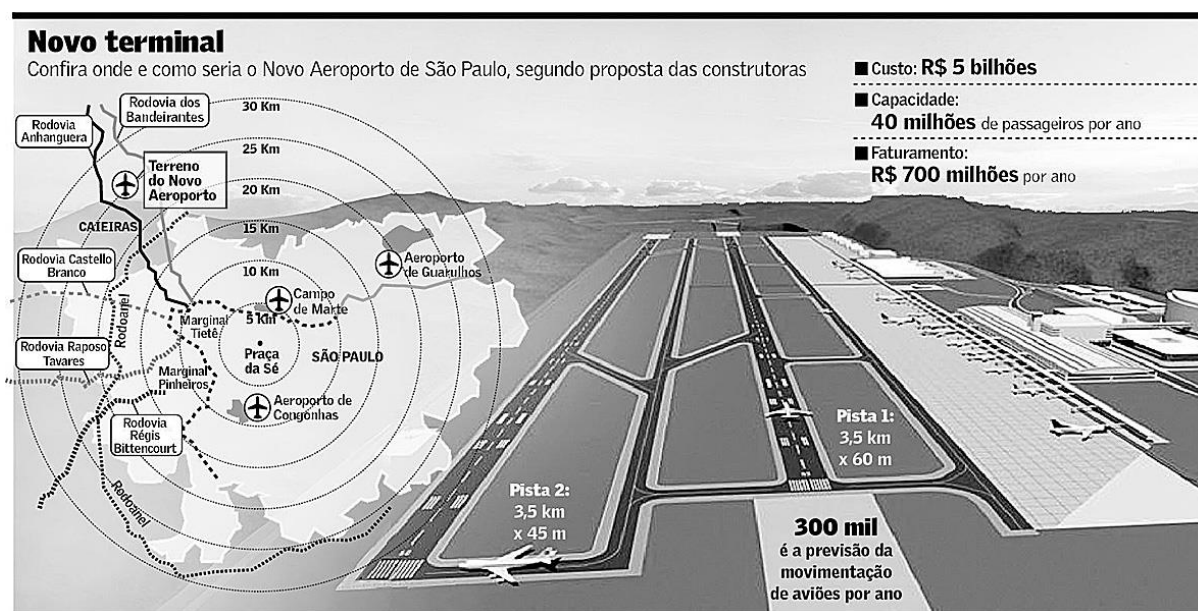
Fonte: Google Maps.

7.3.1.2 Aeroporto

O aeroporto mais próximo do município de Caieiras é o Aeroporto Internacional de São Paulo- GRU Airport, localizado no município de Guarulhos, em São Paulo, à 57,7 km de distância.

Há um estudo de viabilidade para a construção de um Aeroporto em Caieiras, ou NASP, como já ficou conhecido. Segundo estimativas o custo do projeto pode chegar a R\$5 bilhões segundo estudos encomendados pela concessionária CCR indicam que o novo aeroporto pode ter capacidade para tráfego de 40 milhões a 50 milhões de passageiros por ano.

Figura 24. Imagem ilustrativa de como seria o Novo Aeroporto de São Paulo



Fonte: Jornal Primeira Impressão

7.3.1.3 Estrutura portuária

Caieiras não dispõe de infraestrutura portuária própria sendo que o atende pelo Porto de Santos localizado no município de Santos e Guarujá, sendo este o principal porto brasileiro. Este possui 143,46 km de distância do município de Caieiras e serve de escoamento para os produtos que são exportados principalmente pela Companhia Melhoramentos.

7.3.1.4 Transporte Ferroviário

A Companhia Paulista de Trens Metropolitanos (CPTM) possui em sua malha ferroviária a Estação Caieiras que dá acesso ao município por meio da Linha 7 Rubi, mais conhecida como velha inglesa, a qual possui terminais na estação Luz e estação Jundiaí ligando Caieiras à São Paulo e a Região Metropolitana. A estação de Caieiras, fica localizada no centro do município e faz ligação com os municípios de Franco da Rocha, Francisco Morato, Campo Limpo Paulista, Várzea Paulista e Jundiaí.

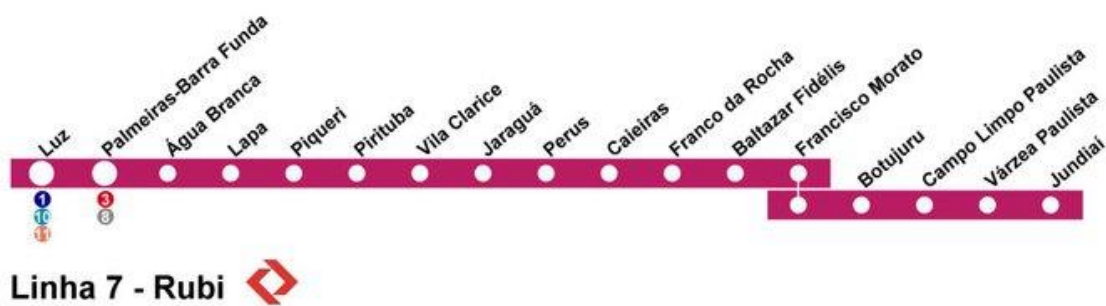
Figura 25. Mapa do Transporte Metropolitano de São Paulo

Mapa do Transporte Metropolitano



Fonte: CPTM

Figura 26. Linha 7 Rubi da CPTM.



Fonte: Diário da CPTM

Abaixo é possível identificar os serviços registrados com base na metodologia do INVTUR:

Tabela 4. Serviços da Categoria A identificados.

Categoria	Tipo	Subtipo	Nome do Equipamento
A2 - Meios de Acesso ao Município	A.2.1 Rodoviário		Rodovia dos Bandeirantes
		A 2.1.1 Rodovia	Rodovia Tancredo Neves
			Rodovia Prefeito Luiz Salomão Chama - Estrada de Mairiporã
		A.2.1.4 Terminal Rodoviário	Terminal Rodoviário Alípio Martinho
	A.2.2 Ferroviário	A 2.2.1 Ferrovia	Companhia Paulista de Trens Metropolitanos
		A.2.2.3 Estação ferroviária	Estação de Caieiras
Total			6

Fonte: LZT Júnior adaptado do INVTUR

Sendo assim é possível identificar 6 (seis) tipos de acesso diferentes para que se possa chegar ao município de Caieiras, esses acessos estão distribuídos tanto em rodovias, quanto ferrovias e estação ferroviária.

7.3.2 Outras estruturas de apoio

7.3.4.1 Segurança

Caieiras possui serviços de segurança com 2 (duas) Delegacia de Polícia e o 1º Departamento de Polícia de Caieiras além de possuir uma Base da Polícia Militar e a sede da Defesa Civil de Caieiras totalizando 4 (quatro) serviços de segurança voltados para a manutenção da ordem e segurança no município Caieiras. O município não possui base do Corpo de Bombeiros sendo necessário o pedido para o município de Franco da Rocha que atende aos dois municípios.

Na tabela abaixo é possível identificar os serviços de segurança disponíveis em Caieiras por meio do levantamento e registro de dados realizado durante o projeto. Obtemos com o levantamentos 4 serviços de segurança no município que atende principalmente a população local mas que com toda certeza serve também para atender aos turistas e visitantes do município

Tabela 5. Identificação dos serviços de segurança em Caieiras

Categoria	Tipo	Nome do Equipamento
A4 Sistemas de Segurança		Polícia Civil do Estado de São Paulo/ Delegacia de Polícia de Caieiras
	A 4.1 Polícia Civil	Polícia Civil do Estado de São Paulo 1º departamento de Polícia de Caieiras

	A.4.2 Policia Militar	Polícia Militar
	A.4.8 Defesa Civil	Defesa Civil de Caieiras
Total		4

Fonte: LZT Júnior adaptado do INVTUR

7.3.4.2 Saúde

O município, oferece um conjunto de serviços hospitalares gratuitos que distribuídos para a população por meio do Centro Integrado de Atendimento a Saúde (CIAS), Unidade Básica de Saúde (UBS) Nova Era, UBS Jardim das Laranjeiras, Policlínica Jardim Vera Tereza, UBS Vila Miraval, UBS Jardim Marcelino, Posto de Saúde Morro Grande, Posto de Saúde Vila Rosina, Posto de Saúde Vila dos Pinheiros, Posto de Saúde Jardim dos Eucaliptos, Posto de Saúde Serpa, UBS Sítio Aparecida, UBS Calcarea, Centro de Atenção Psicossocial (CAPS) II Adulto. Há, também, uma grande oferta de hospitais e clínicas particulares no município que complementa os serviços de saúde.

Abaixo há a relação dos 67 equipamentos distribuído no município de Caieiras e que hoje atendem a população local e aos visitantes e turistas que chegam ao município:

Tabela 6. Serviços de Saúde identificados em Caieiras

Tipo	Subtipo	Nome do Equipamento
A5 Sistema de Saúde	A.5.2 Hospital	Hospital de Clínicas de Caieiras
		Hospital Dr. Previna
		Clínica Análises Clínicas LTDA
		VFPP serviços de coleta LTDA - Lavoisier Laboratórios
		SADEB Clínica Médica/ Diagnósticos SS LTDA / Coife Odonto
		Intermedica Sistema de Saúde - Notredame
		Empresa Cirúrgica Caieiras
		Communicare-Saúde S/S LTDA-ME
		Clínica Orion LTDA

	Centro Clínico de Caieiras Notre Dame Intermédica
	MFCor Serviços Médicos e Diagnósticos LTDA
	Clínica FisiMax
	Clínica Fercil e clínica médica e pediatria, Dr. Phino
	Centro Otorrino Caieiras S/S LTDA
A.5.3 Clínica Médica	Clinic - Análises Clínicas LTDA-EPP
A.5.4 Maternidade	EMED Hospital e Maternidade
A.5.5 Posto de saúde	CIAS - Centro Integrado De Atendimento a Saúde
	UBS Jd. Das Laranjeiras
	UBS Jd. Nova Era

	Policlínica Jd. Vera Tereza
	UBS Vila Miraval
	UBS Jd. Marcelino
	Posto De Saúde Vila Dos Pinheiros
	Posto De Saúde Morro Grande
	Posto De Saúde Jd. Dos Eucaliptos
	Posto De Saúde Serpa
	UBS Sitio Aparecida
	UBS Calcarea
	CAPS II Adulto
A.5.6 Farmácia/drogaria	Prime Saúde Oral
	Demac LTDA - Bifarma

Novapharma Farmacia de Manipulação
LTDA-ME

Demac Produtos Farmaceuticos

Drogaria Max Pharma

Bifarma - Farmácia de manipulação

Bifarma

Drogaria São Paulo

Drogaria Central das Laranjeiras

Farma G - Farmácia de manipulação
LTDA

Farmácia de Manipulação Syntoformula

Drogaria Central Farma

Drogaria Nova Caieiras

Droga Sâmara

	Bifarma - farmácia de manipulação
	Drogaria Nova Caieiras
A.5.7 Clínica odontológica	Prime Saúde Oral
	Clínica Odontológica Pró-dente
	Denise A.D.H. da Costa Dentista M.E
	Marcelo Ricciarelli
	Odonto Bem
	Odonto Sato e Sakata
	Clínica Integrada Ciom Muller LTDA,
	OdontoMinas
	Odontologia System
	Dr. Renata
	Clínica Odontológica Pró Dente

	Dr. Emerson Miyazato
	Alles Odonto
	Centro odontológico Caieiras LTDA
	Meritiem odontologia e saúde
A.5.8 Clínica veterinária	Agrovet Clínica Veterinaria LTDA
	Saúde Pet
	Clínica Veterinária Saúde Pet
	Petshop S2
	Clivet
	Hospital Caieiras Veterinário
A.5.9 Outros	Beaty Care Esmalteria e Estética

Fonte: LZT Júnior adaptado do INVTUR

A partir dos dados demonstrados na tabela percebe-se que Caieiras possui uma oferta de serviços de saúde muito relevante, contendo 2 (dois) hospitais, 13 (treze) clínicas médicas, 1 (uma) maternidade, 13 (treze) postos de saúde, 16 (dezesesseis) drogarias/farmácias, 15 (quinze) clínicas odontológicas, 6 (seis) clínicas veterinárias e 1 (um) estabelecimento voltado para estética relacionado a esmaltes. Com isso o serviço de saúde de Caieiras apresenta uma demanda passível de atendimento interno e externo. Percebeu-se com o levantamento de dados que a maior concentração desses serviços encontra-se no bairro do centro porém os bairros que o circundam não deixam de ser atendidos por pontos de saúde e farmácias.

7.1.3.3 Serviços Bancários

Outros serviços de apoios muito importante para o desenvolvimento do turismo na região é o fato de haver uma oferta de serviços bancários que supra as necessidades tanto dos moradores quanto dos potenciais turistas que se interessarem por visitar Caieiras.

Por meio do registro e levantamento de dados 11 equipamentos relacionados a esses serviços foram identificados durante o estudo. A agências bancárias também possuem a característica de se concentrarem no centro mas, também, não deixam de atender a população que vive nos bairros. Novamente, os equipamentos duplicados referem-se ao número de equipamentos encontrados.

Tabela 7. Serviços bancários identificados em Caieiras

Categoria	Tipo	Subtipo	Nome do Equipamento	
A7	Outros	A.7.4 Serviços	A.7.4.1	Banco do Brasil

serviços e equipamentos de apoio	bancários	Agência/posto bancário	
			Santander
			Crefisa
			BMG
			Bradesco
			Bradesco
			Itaú
			Itaú
			Caixa Econômica Federal
			Caixa Econômica Federal
	Total		11

Fonte: LZT Júnior adaptado do INVTUR

7.1.3.4 Serviços automotivos

Os serviços automotivos também fazem parte dos serviços de apoio quando se fala em apoio aos turistas, sendo assim, durante o estudo o grupo de pesquisadores

pôde realizar o levantamento e registro de 29 equipamento que oferecem atendimento e serviços a automóveis, motocicletas e derivados. Além disso postos de combustíveis foram identificados principalmente, na maioria, em esquina das principais avenidas do município fazendo com que o serviço se torne acessível ao motorista no que tange a suas necessidades.

Tabela 8. Serviços automotivos identificados em Caieiras

A7 Outros serviços e equipamentos de apoio	A.7.5 Serviços mecânicos	A.7.5.1 Automóvel	Pim -Car
			CS Sound
			Autos e Baixos
			Impacto
			Long Way Pneus
			Barracharia do David
			Tigre Center Automotivo
			Herolth Estética Automotiva
			Auto Peças Parda
			Mavi Caieiras

		Hanser Serviços Automotivos
		Martelinho Tok de ouro
		Auto mecanica Alexandre
		Oficina Poison Solution
		General do óleo
		Vidros Autoliston
		Borracharia PR
		Auto Center J. Lança
		J Car
		Imperium Shocks
	A.7.5.2 Motocicleta	AGV Moto Peças
		Planeta Motos
		Tonny Motos

A.7.6 Posto de Combustível	Posto AGV Etanol
	Posto Ipiranga
	Posto Ipiranga
	Posto São Francisco
	Auto Posto 3 filhos
	Posto Ipiranga
Total	29

Fonte: LZT Júnior adaptado do INVTUR

8. CATEGORIA B - Caracterização do Município em Turismo

8.1 - Tipologia

Caieiras possui atualmente um grande potencial turísticos com seus atrativos naturais e religiosos que atraem turistas tanto da Região Metropolitana de São Paulo quanto na América Latina e do exterior. Todos os atrativos do município qualificam Caieiras como destino de viagens curtas, ou seja, de um público majoritariamente excursionista. Ainda não é uma Estância turística mas possui

grande potencial de se tornar destino de interesse pois com atrativos como o Mirante do Cristo, Santuário da Mãe Rainha, os Fornos de Cal da Companhia Melhoramentos, a Estação Ferroviária de Caieiras, a Concha Acústica, a Basílica dos Arautos do Evangelho, o Teatro Municipal de Caieiras e outros potenciais atrativos que serão listados aqui comprovam a vocação turística de Caieiras voltada especialmente para o turismo religioso e cultural, também pode se dizer que as belezas naturais de Caieiras também são atrativos que favorecem o deslocamento de turistas que objetivam a visita com destino a u luara de ar mais puro, menos poluído e mais verde. Este último elemento em potencial pode ser comprovado no item Recursos Hídricos e Unidades de Conservação deste documento que demonstra as Áreas de Proteção Ambiental que circundam Caieiras e que possuem potencialidade de visita tanto para moradores locais quanto para turistas.

8.2 Fluxo

Segundo informações da Secretaria de Ação Cultural e Turismo Caieiras possui o maior fluxo de turistas nos meses de janeiro, março, maio, julho, setembro, outubro, novembro e dezembro recebendo cerca de 80.000 turistas ao ano que chegam motivados pelos eventos anuais, pelo calendário litúrgico e no período de férias. O turismo religioso e os eventos contribui para essa baixa sazonalidade fazendo com que Caieiras possua fluxo em todas as épocas do ano.

8.3 - Órgão Oficial de Turismo

A Secretaria de Ação Cultural e Turismo, está dentro da Secretaria Municipal de Cultural e Turismo a qual é responsável e caracterizada pela gestão cultural do Município por meio de planejamentos, realização de atividades e ações públicas de incentivo à arte, com o intuito da valorização à identidade local de Caieiras através

da cultura, lazer, turismo e eventos. Solange Monteoliva Peinado Dartora é a responsável pela Secretaria de Ação Cultural e Turismo atualmente. A Secretaria de Ação Cultural possui como responsável os turismólogos Marguerite Fioravante e Piero Sonnberger que atuam diretamente no fomento das ações de cultura e turismo do município fazendo o receptivo, atuando com eventos e propondo políticas públicas para melhoria e desenvolvimento da área.

8.4 - Conselho Municipal de Turismo - COMTUR

O Comtur, formado por representantes do poder público e entidades civis organizadas, em um total de 60 membros, é um órgão colegiado, normativo, consultivo, normativo e deliberativo.

Ele destina-se a promover e orientar o turismo no município. Compete ao conselho formular políticas na área, propor diretrizes, oferecer subsídios e contribuir para formulação e implementação e do Plano Municipal de Turismo.

Também tem a missão de promover o turismo e propor à administração medidas de difusão e amparo em colaboração com órgãos e entidades oficiais especializadas.

Caieiras está, atualmente, desenvolvendo ações promissoras para a criação efetiva do Conselho Municipal de Turismo a fim de atingir seu objetivo com o auxílio da Secretaria de Ação Cultural e Turismo fazendo valer as práticas e ações que já são desenvolvidas no município.

8.5 - Capacitação em Turismo

Dentro da Secretaria de Ação Cultural e Turismo os profissionais Marguerite Fioravante e Piero Sonnberger possuem bacharelado em Turismo fazendo com que as ações voltadas ao turismo sejam realmente contempladas e possuam sustentação tanto acadêmica, quanto técnica e gerencial.

O município não possui Instituições de Ensino Superior que ofereçam que ofereçam capacitação nas áreas de Turismo ou Hotelaria, sendo necessário o deslocamento aos municípios limítrofes ou até mesmo à São Paulo a qual possui maior oferta de profissionalização na área do turismo.

8.6 - Economia do Turismo

Os atrativos naturais, culturais e históricos que se localizam em Caieiras hoje são totalmente gratuitos, ou seja, não possuem cobrança de ingressos sendo assim não é possível quantificar o quanto a visitação aos atrativos oferecem de economia para o município. Além disso também não há um registro sobre o quanto os serviços de hospedagem, alimentação e transporte influenciam na rotatividade da economia local.

Abaixo é possível verificar algumas atividades econômicas exercidas no município de Caieiras que podem fazer girar a economia turística do local pelo fato de receber empresários que podem fazer turismo de negócios em Caieiras com relação a essas empresas que possuem fábricas no município.

Tabela 9. Atividades econômicas identificadas em Caieiras

Categoria	Tipo	Subtipo	Nome do Equipamento
C3 Atividades	C.3.1	C.3.1.1 Mineral	Mineradora Pedrix LTDA

Econômicas	Extrativista		Companhia Melhoramentos MD Papéis CPMC
		C.3.1.2 Vegetal	
	C.3.2 Agropecuária	C.3.2.1 Agricultura	Daw Agrosies
		C.3.2.4 Silvicultura	Companhia Melhoramentos MD Papéis CPMC
	C.3.3 Comercial	C.3.4.4 Alimentícia	Zoomel Comercial Agro Apis
	C.3.4 Industrial	C.3.47 Madeireira	Ipê Madeireira
C.4.3 Usinas e outras estruturas de geração de energia	C.4.3.2 Termoelétrica	Termoverde	
Total			7

Fonte: LZT Júnior adaptado do INVTUR

Identificou-se 7 (sete) subtipos na categoria C3 Atividades Econômicas, porém, é fato de que a Companhia Melhoramentos, por atuar em diversas áreas da indústria aparece de forma repetida na tabela assim como aparece em outras ocasiões ao longo deste documento.

8.7 - Planejamento

Segundo Lohmann e Panosso (2011) o processo de planejamento possui alguns itens básicos indispensáveis e algumas etapas que não podem ser negligenciadas no processo de planejar o turismo em determinada localidade. Os autores Bissoli (2000), Barreto (2000), Rosa (2002) e Ruschann(1997,2002) também concordam com essa colocação e descrevem as etapas do planejamento como sendo as seguintes:

- Análise do ambiente (externo e interno): etapa esta que dá uma visão geral da área a qual o turismo será desenvolvido, inclusive, um histórico do município é sempre bem-vindo nesta etapa para servir de base ao planejamento por meio de acontecimentos e dados passados. Neste documento esta análise será encontrada ao final, apresentando pontos fortes, oportunidades, fraquezas e ameaças por meio da Análise SWOT-FOFA.
- Diagnóstico: Levantamento do maior número de dados e informações sobre o local a ser planejado com informações claras, compreensíveis, precisas e atualizadas relacionadas ao turismo, atores sociais, oferta e demanda turística. Neste documento, este diagnóstico foi realizado por meio do levantamento de dados a partir da metodologia do INVTUR e que deu base tanto para a Análise SWOT-FOFA quando para o próximo ponto que é o Prognóstico.
- Prognóstico: previsão das possibilidades de desenvolvimento turístico no local baseados nos dados do Diagnóstico e apresentando tendências de melhorias e praticas passíveis de execução.
- Estratégia: como se define a implementação das ações indicadas no prognóstico a fim de realmente atingi-las de forma clara e planejada.
- Implementação: momento em que o planejamento é realmente colocado em prática por meio das ações estabelecidas na estratégia. Entram aqui, a

captação de recursos, oficinas com a comunidade local e desenvolvimento de programas de marketing, incentivo e outros que possam agregar a sensibilização da comunidade e dos potenciais turistas.

- Avaliação: momento em que se avalia a implementação e a execução das ações propostas pela estratégia a fim de corrigir erros, reformular ponto e atualizar as ações.

Bissoli (2000) afirma que para o planejamento deve ser considerado o tempo, o espaço e o ambiente de interesse para que tenha efeito e abranja as necessidades temporais, locais e de interesse do município e da comunidade.

Os autores também afirma que a relações com as políticas publicas é imprescindível no processo de planejamento pois é o poder público quem define as normas, leis, e disponibiliza verbas para a efetivação e implementação as ações propostas no planejamento.

Com relações a isso o município de Caieiras possui um Plano Diretor, datado do ano de 2015 o qual possui na Seção IV Diretrizes políticas voltadas para o desenvolvimento turístico, abaixo, na íntegra é possível conferir o Artigo 44 no Plano Diretor que explicita as ações voltadas para a área do turismo:

Art. 44 São diretrizes da política de Desenvolvimento Econômico de turismo no desenvolvimento urbano do município:

I - Incentivar e estruturar o turismo como um indutor do desenvolvimento e da geração de emprego e renda no município;

II - Utilizar o Turismo Sustentável como alternativa de desenvolvimento para a MPARH.

Art. 45 São objetivos da política de Desenvolvimento Econômico de turismo no desenvolvimento urbano do município:

I - Elaborar planejamento específico para o desenvolvimento do setor do turismo em Caieiras. Cujas ações estratégicas são:

a) Avaliação do potencial do Patrimônio Histórico-Cultural existente do município e articulação com Patrimônio Histórico Cultural nas cidade, do entorno. Articulação com cidades do entorno para a criação de um circuito histórico e eco-turístico da região;

b) A partir do inventário de Potencial Turístico existente, devesse elaborar um Plano Municipal de Turismo, conforme disposições do artigo 46.

II - Investir em projetos estruturantes que possam alavancar o potencial turístico da MPARH. Cujas ação estratégica é:

a) A partir do diagnóstico existente, dar continuidade ao projeto da Estrada Parque de Santa Inês.

III - Apoiar proprietários de terras localizadas na MPARH interessados em empreender em negócios relacionados ao turismo. Cujas ações estratégicas São:

a) Realizar gestões, junto ao SEBRAE e instituições. interessadas do Sistema S, para a criação de linha de capacitação e orientação específica para negócios relacionados ao turismo sustentável;

b) Criar, através do Banco do Povo e/ou do BNDES, linha de crédito para potenciais investidores em negócios relacionados ao turismo.

Art. 46 O Plano Municipal de Turismo deve contemplar, minimamente, seguinte conteúdo:

I - Estudo de viabilidade sobre o setor de turismo em Caieiras, incluindo análise regional, convergência com comércio e serviços e público alvo;

II - Incluir análises subsetorais, avaliando potencial para turismo de negócios, esportivo de fim-de-semana, ecológico, etc. com sugestões de oportunidades de

negócios

prioritárias;

III - intervenções em infra-estrutura de acesso e transporte e suporte;

IV - Definição de políticas públicas para estímulo ao turismo, incluindo possíveis incentivos para investimentos em hotéis e pousadas, A restaurantes se gastronomia, entre outros serviços;

V - Ações a serem realizadas a partir do Plano, indicando as fontes de recursos inclusive para a divulgação dos atrativos turísticos de Caieiras.

9. CATEGORIA C - Serviços e equipamentos turísticos

9.1 - Meios de Hospedagem

Caieiras possui três meios de hospedagem que servem aos turistas que chegam ao municípios, sendo esse o Ecohostel Cantareira localizado na Serra da Cantareira nas proximidade de Caieiras.

Figura 27. Ecohostel Cantareira.



Fonte: Página do Facebook do EcoHostel

Dois motéis também complementam a oferta de hospedagem em Caieiras, sendo esses o motel Tokinha e o Motel Estância Cantareira. Este segundo possui grande variedade de acomodações, o Estância é opção de hospedagem na Serra da Cantareira, em Caieiras, estando localizado no km 11 da Estrada Santa Inês, possui suítes decoradas com muito bom gosto e com preços especiais atendem a todas as preferências e bolsos.

9.2 Segunda residência

Os bairro Alpes de Caieiras e Nova Caieiras se caracterizam por bairros de segunda residência em Caieiras, sendo esses condomínios fechados, privativos que recebem

visitantes durante as temporadas. Não foi possível inventariar os dois bairros por serem privativos e terem a entrada impossibilitada por pessoas que não são moradoras do local. A característica dos bairros é de classe média, com casas muito bem estruturadas planejadas e diversas áreas verdes

9.3 Rancho/Sítio de aluguel

Caieiras possui Sítios/Ranchos para aluguel porém são de uso privativo.

9.4 Principais Bares e Restaurantes

Ao realizar o levantamento de dados por meio da metodologia do INVTUR do Ministério do turismo foi possível localizar 68 equipamentos de Bares e Restaurantes no município que servem tanto a população local quando quando aos turistas e visitantes que chegam a Caieiras independente do tempo de estadia. A maior concentração desses equipamentos encontram-se no bairro do Centro no qual há fácil acesso de chegada, assim como possibilidade também fácil acesso ao sistema de transporte, às compras, aos serviços de apoio, aos atendimento relacionado a segurança e saúde.

Na tabela abaixo é possível identificar todos os 68 equipamentos identificados assim como aos subtipos aos quais estão relacionados:

Tabela 10. Serviços e equipamentos de alimentos e bebidas identificados em Caieiras

CATEGORIA	TIPO		NOME DO EQUIPAMENTO
B2 - Serviços e equipamentos de alimentos e	B.2.1 Restaurante		Bom gosto
			Viale

bebidas

Restaurante Viena

Frigideira Paulista

Black Jack Sport Bar

Recanto da Amizade

Muray Sushi

Rochas Restaurante e
Lanchonete

Pastelaria Alicantel

Pizzaria O forno

Bom Gosto Restaurante

Calissa

Terraço Sushi

Chácara Vale Verde

Picanha Grill

	Restaurante D'Nutri
	Sam Pizzaria
	Sabor & Cia
	Romão Bar e Restaurante
	Paladium Restaurante
	Pizzaria Sam
	O curral
	Pizzaria Fogazza
B.2.2 Bar	Bar e lanchonete Rubinho
	Mercearia Lucaio
	Bar do Paulinho
	Béle Bistrô
	Bar e Restaurante do Chicão

	Boteco do Zumm
	Hiper Pães
	Bar e Restaurante WW
	Bar e Restaurante Morro Grande
	Bar do Di
	Top chicken
	Bar do Isaias
	Deck 211
B.2.3 Lanchonete	Buffalos Burger
	Dogmar Bolos
	Pastéis de Vento e Cia
	Big Lanches
	Empório Paulicéia

Pão de Queijo

Casa dos Cones

PS Salgados

Mandacaru

Suco mix

Buffalo Wings

Nel Lanches

Monteiro Lanchonete

Mercearia dos Paes

Lanchonete e mercearia da
Telma

SCB Panificadora Lanchonete

Rede Paulistana

	Café Renascer
B.2.34 Cafeteria	Cafeteria Trutte Sorelle
	Dom Café
B.2.5 Quiosque	Lanches do Chileno
	Lanchonete Deus é Pai
B.2.7 Sorveteria	Pinguim Sorvetes
	Tribo do Açaí
	Top Shake
	Gui Sorveteria
B.2.8 Confeitaria/padaria	Good Milk Shake
	Panificadora Crescíuma
	Ta quentinho bolos caseiros
	Ivete Bolos

		Pizzaria Ki'Napoly
	B.2.9 Outros	La Bambina's Pizza
		Souza Distribuidora de Doces
	Total	68

Fonte: LZT Júnior adaptado do INVTUR

9.5 Agência de Viagens e Receptivo

Atualmente há três empresas de receptivo que realizam o serviço em Caieiras, sendo essas a CVC, localizada na Avenida Doutor Armando Pinto, número 33, centro; S3 Turismo, localizada na Rua Ambrosina do Carmo Buonaguide, número 375, no bairro Centro; e Leninha Turismo, localizada na Rua São Francisco, número 99, centro.

Tabela 11. Agências de turismo identificadas em Caieiras

Categoria	Tipo	Nome do Equipamento
B3 - Serviços e equipamentos de agências de turismo		CVC
		S3 Turismo
	B.3.1 Agência de viagem	Leninha Turismo

Total	3
-------	---

Fonte: LZT Júnior adaptado do INVTUR

9.6 Eventos

9.6.1 Estrutura para eventos - Equipamentos

O Centro Educacional Cultural Izaura Neves - CECIN, além de ser um centro educacional serve também como espaço para eventos já que é um ponto de encontro tradicional da comunidade caieirense que possui a possibilidade de além de participar dos eventos, atividades e ações oferecidas podem também é um lugar o espaço para eventos particulares sendo que o valor do aluguel é todos revertido para a ações de desenvolvimento cultural de Caieiras. O CECIN também abriga exposições visto que como já dito, é um local de alta circulação e envolvimento cultural e artístico de Caieiras.

Tabela 12. Estruturas e equipamentos de eventos identificados em Caieiras

Categoria	Tipo	Subtipo	Nome do Equipamento
B5 - Serviços e equipamento para eventos	B.5.1 Espaço para eventos	B.5.1.1 Centro de convenções e feiras	Centro Educacional Cultural Izaura Neves
		B.5.1.2 Parque/pavilhão/centro de exposições	Centro Educacional Cultural Izaura Neves

	B.5.2 Serviços pra eventos	B.5.1 Organizadora	Mara Eventos	
Total				2

Fonte: LZT Júnior adaptado do INVTUR

9.6.2 Empresas Organizadoras/Promotoras de Eventos

A Empresa Mara Eventos, que possui sede na Rua Benedito Alonso, número 90, no bairro de Nova Caieiras, é uma empresa organizadora de eventos que oferece serviços de buffets, casamentos, festas infantis, festas de 15 anos, eventos corporativos e conta com uma equipe especializada no ramo que atua há mais de 10 anos no mercado.

9.7 Equipamentos de recreação e entretenimento

Caieiras possuem 72 equipamentos de recreação e entretenimento contabilizando praças, instalações esportivas, e outros espaços de recreação. É nítida a predominância de praças e de áreas verde no município até mesmo nas áreas de maior concentração da população, sendo assim, este se torne um atrativo de grande potencial para o desenvolvimento turísticos visto que para aqueles que vivem em cidades muito movimentadas e “cinzas”, ter contato com áreas verdes, ar puro e vegetação traz bem-estar, prazer e sensação de qualidade de vida.

Tabela 13. Equipamentos de recreação e entretenimentos identificados em Caieiras

B6 Serviços e equipamentos de lazer	B.6.2 Espaços livres e áreas verdes	B.6.2.1 Praça	Praça Orlando Zrandt
			Praça Valdir Luiz Mendonça

		Praça Paulatto Plager
		Praça Antônio Siqueira
		Praça Moacir Cecatto
		Praça João Aispim
		Praça dos Esportes
		Praça
		Praça Pedro Pereira Leite
		Praça Maestro Fransicso de Assis Fernandes
		Praça Benedita Belenice Pastro de Moraes
		Praça Pedro de Moraes
		Praça Izabel Ruiz dos Santos
		Praça

		Praça Sumaré
		Praça Marcílio Pereira Dias
		Praça Santo Alarcon
		Praça Claudina Lopes de Souza Ruiz
		Praça Lincon Dias Antunes
		Praça Geronimo Ribeiro Filho
		Praça Aldo Bossi
		Praça
		Praça José Massirelli
		Praça
		Praça Santo Antônio
		Praça Claudina de Moraes Araujo
		Praça Jacinto Antônio Lopes

		Praça Palestina
		Praça Desidério Augusto Soares
		Praça Roberto Udivai
		Praça André Villafranca Assoni
		Praça
		Praça Bruno Pirondini
		Praça Mercilio Pereira Dias
		Praça Benedito Ramos da Silva
		Praça Hasso Weiszflog
		Praça Paraiso
		Praça Domingos Maderic
		Praça Alice Maderic
		Praça Emancipação Prof. Gino Dartora

		Praça Edovar Marcelindo da Cruz
		Praça Fortunato Carezatto
		Praça
		Praça José Guilherme de Jesus
		Praça Manuel Mendonça
		Praça Paula Eliane Mattiazzo
		Praça
		Praça
		Praça Brenda Marques Ferreiro Rocha
		Praça Denise Silvana Santana
		Praça Adalberto Batista Nogueira
		Praça Luiz Molinari
		Praça

		Praça Gito Guidolin
		Praça Enestor Pinto
		Praça Zefinha
		Praça Edgar Dartora
		Praça Paulo Roberto Vargad de Moreira
		Praça
		Praça José de Armas
		Praça
		Praça João Berti
		Praça
	B.6.2.6 Outro	Chácara Vale do Sonho
B.6.3 Instalações esportivas	Ginásio	Centro Poliesportivo Luiz Carlos Rizardi
	Campo de Futebol	Complexo Esportivo Miguel Alarcon

		Campo de Futebol	Campo de Morro Grande
		Velódromo	Velodromo Municipal de Caieiras
		Estádio	Estádio Municipal
	B.6.6 Outros espaços de recreação	B.6.6.1 Pesque e pague	Pesqueiro Morro Grande
		B.6.6.4 Sítios/Chácaras de lazer	Bella Vision
Total			72

Fonte LZT Júnior adaptado do INVTUR

Durante o levantamento não foram encontradas informações de nomes oficiais de algumas praças por isso foram identificadas apenas como “Praças” para que pudessem ser contabilizadas no levantamento.

Tanto o Complexo Poliesportivo, quanto o Centro Poliesportivo Luiz Carlos Rizardi, o Velódromo Municipal, e o Estádio Municipal compõe as atividades ligadas ao esporte a qual a população usufrui e a qual recebe eventos esportivos. Esses eventos atraem turistas de várias regiões do mundo para competições como o 1º Meeting Internacional de Ciclismo de Pista que ocorreu no Velódromo Municipal nos dias 29 e 30 de julho de 2017.

Figura 28. Folder de divulgação do 1º Meeting Internacional de Ciclismo em Caieiras.



**1º MEETING INTERNACIONAL
DE CICLISMO DE PISTA**

VELÓDROMO DE CAIEIRAS

DIAS 29 e 30 de JULHO
Para ciclistas convidados

Para mais informações acesse:
www.festivalpista.wordpress.com

REALIZAÇÃO:

Secretaria Municipal de Esportes
Prefeitura de Caieiras
Junta em Defesa do Futuro



CHANCELA:



Fonte: Federação Paulista de Ciclismo.



Fonte: Secretária de Cultura e Turismo do Município de Caieiras

Figura 29. As ciclistas da equipe Shimano Weber Ladies Power sendo premiadas no 1º Meeting Internacional de Ciclismo de Caieiras.



Fonte: Revista Bicicleta

9.8 Outras informações importantes

9.8.1 Locadora de Imóveis

Caieiras possui uma gama de locadoras de imóveis que atua principalmente na região central do município, próximo, principalmente aos principais comércios, órgãos públicos, serviços bancários e de saúde, além dos de comunicação facilitando assim o acesso, o mercado e os empreendimentos no geral.

Abaixo é possível identificar 10 locadoras de imóveis que prestam serviços aos moradores locais, ao moradores dos municípios limítrofes e ao públicos visitante

Tabela 14. Locadoras de imóveis identificadas em Caieiras

Categoria	Tipo	Nome do equipamento
A7 Outros serviços e equipamentos de apoio	A.7.1 Locadoras de imóveis para temporada	Diferencial Imóveis
		Esperta Imobiliária
		Vip imóveis
		Dema Imóveis
		Hosana Imóveis
		Solo Brasil Imóveis
		Moris Imóveis
		Imobiliária Laranjeiras
		Imobiliária Celcani LTDA
		Total

Fonte: LZT Júnior adaptado do INVTUR

9.8.2 Compras especiais

Serviços como compras especiais voltadas para o desenvolvimento turísticos e também para o comércio local, que pode servir de apoio tanto para os moradores quanto para os visitantes também foram identificados.

Percebeu-se com o registro e levantamento de dados que os supermercados encontram-se principalmente na região central a qual dispõe de melhor infraestrutura, recursos e acesso sendo possível a realização de compras dos mais variados tipos.

Na tabela a seguir é possível identificar 22 equipamentos que compõem esta categoria:

Tabela 15. Outros serviços e equipamentos de apoio identificados em Caieiras

A7 Outros serviços e equipamentos de apoio	A.7.2 Compras especiais		Irmãos Unidos
			Dia
			Supermercado Irmãos Unidos
			Mercado Santa Luzia
			Supermercado Federzoni
			Supermercado Federzoni
		A.7.2.1 Feira/mercado	Ricoy Supermercados

		Casa de carnes Baby Beef
		Supermercado Irmãos Unidos
		Spazio Avenida
		Boa Vida Hortifruti
		Floricultura Girassol
A.7.2.4	Plantas/flores/frutas	Floricultura Presentes com Flores
A.7.2.6	Cantina/cave	Casa Jardim
A.7.2.7	Bodega/alambique	Alambique Dona Léia
		Padoca,
		Fátima e Cibele Merceria
	A.7.2.8	Outras Portal Kids e Cia
A.7.3	A.7.3.1 Loja de artesanato/souvenir	Comércio Empório Santa Inês

Turístico	A.7.3.2 Loja de artigos fotográficos	Top center Foto e Informática
		Collor INK
		Kátia Fotografia
Total		22

Fonte: LZT Júnior adaptado do INVTUR

O fato de aparecer equipamentos duplicados ou repetidos significa que há mais de uma unidade do mesmo estabelecimento no município.

9.9. Transportes

9.9.1 Estrutura fretamentos

Caieiras possui duas empresas que fazem o serviços de fretamento no município sendo essas a Miraval, localizada na Rua Araucária 446, Jardim dos Eucaliptos. Sendo esta uma empresa especializada na área de fretamento e transporte turísticos. A empresa possui registro nos órgãos, EMTU, SPTrans, e ANTT com profissionais qualificados e altamente treinados.

A Viação Caieiras que possui endereço na Rua Anu, 137, no bairro Laranjeiras, sendo esta a empresa responsável pelo transporte coletivo na Cidade dos Pinheirais e faz o transporte os municípios. Com a criação de um aplicativo chamado Cittamobi o município tem a oportunidade de obter a previsão de chegada dos ônibus da Viação Caieiras em tempo real na tela de seu celular e inclusive possui uma versão

para deficientes visuais aumentando assim a inclusão e o acesso a informações do transporte público de Caieiras.

9.10 Informações turísticas

Hoje, a Secretaria de Ação Cultural e Turismo oferece os serviços de informações turísticas fazendo a recepção e hospitalidade dos grupos que chegam em Caieiras. São os próprios funcionários da Secretaria que se envolvem, se esforçam e planejam todo o roteiro turístico aos visitantes a fim de que se torne conhecido e divulgado o potencial turístico do município. Tradicionalmente e principalmente os grupos que chegam para competições no Velódromo ou em outros equipamentos esportivos e de lazer são levados aos principais atrativos da cidade como o Mirante do Cristo, os Fornos de Cal, as áreas de proteção ambiental como o Parque do Juquehy, sendo assim, mesmo que de forma tímida os visitantes e turistas têm a possibilidade de conhecer os atrativos culturais, naturais e históricos de Caieiras.

9.10.1 Sinalização Turística

A sinalização turística em Caieiras ainda é tímida havendo a necessidade de aprimoramento nessa área. Uma sinalização adequada tornará o acesso aos atrativos e aos serviços de apoio mais fáceis e mais visíveis sendo possível para o visitante e turista uma visita mais agradável e harmoniosa.

10. CATEGORIA D - Atrativos turístico

10.1 Atrativos Naturais

10.1.2 Parque Estadual do Juquery

Criado em 1993, o Parque possui vegetação nativa e preservada abrigando os mananciais do Sistema Cantareira e o que sobrou do Cerrado na região

metropolitana de São Paulo. O parque, está dentro das áreas do município de Caieiras e Franco da Rocha oferecendo trilhas monitoradas, palestras, oficinas de pintura e mutirão de limpeza e possui mais de 2 mil hectares de áreas com Mata Atlântica e Cerrado, abrigando uma rica biodiversidade de plantas e animais. A trilha mais famosa do parque, chamada de Morro Ovo da Pata, localizada dentro do parque, proporciona que se encontra dentro do parque proporciona uma vista panorâmica do Rio Juqueri, dos municípios vizinhos, da Serra da Cantareira e do Parque Estadual do Jaraguá. Possuindo 942 metros de altitude é possível percorrer toda a extensão de 13,4 km por meio de sua extensão de terra batida e com placas de sinalização demarcado o caminho. O parque oferece outras trilhas como a Trilha da Árvore Solitária, com 1,5 km de extensão; a Trilha dos Pitus, com 920 metros que também possui uma queda d'água de 2 metros de altura; a Trilha do Rio Juquery, com 4,6 km de extensão na qual é possível desfrutar do cerrado e da mata ciliar que margeiam o rio e a Trilha do Yu-kery,, com 1,3 km de extensão, uma pequena trilha que é cerca pela planta yu-kery, planta que dá nome do parque.

No parque é possível ter acesso a infraestrutura de banheiros, vestiários, playground para crianças, dois mirantes, segurança e áreas de lazer, dispendo também de Auditório, Campo de Futebol, Centro de Visitantes e Estacionamento (provisório).

Para chegar ao local, há opções de transporte público por meio dos ônibus municipais - no centro - que possuem ponto de parada bem próximo ao parte tendo o Corpo de Bombeiros como referência.

O Parque pode ser visitado diariamente, das 8h às 17h, não será cobrada taxa de visitação e pode-se fazer visita guiada com grupos sendo necessário o pré-agendamento.

Segundo, informações da Secretaria de Ação Cultural e Turismo, o Parque recebe turistas nacionais durante o ano inteiro vindos de Minas Gerais, São Paulo, Rio Grande do Sul, Paraná, Santa Catarina e internacionais vindos da Espanha, Portugal, Argentina, Alemanha, Dinamarca e Estados Unidos.

Figura 30. Placa de Sinalização no caminho para o do Morro do Ovo da Pata do Parque do Juquery



Fonte: Exploradores.

Em setembro de 2017 o Parque sofreu com queimadas na área de Franco da Rocha tendo o fogo chegado até as proximidades do bairro jardim Esperança em Caieiras.

Na foto abaixo é possível identificar a localização do Parque e os municípios aos quais faz fronteira.

Figura 31. Localização do Parque do Juquery.

QUEIMADA EM FRANCO DA ROCHA

Parque estadual sofre com incêndio desde a última quarta (13)



Fonte: Folha Uol.

10.1.3 Pedra do Sofá

Foi identificado no levantamento de dados por meio do INVTUR o atrativo Pedra do Sofá, que está localizado no Bairro Laranjeiras, em Caieiras, no qual os visitantes o utilizam para o turismo de contemplação. O local não oferece infraestrutura básica, dificultando o acesso acarretando num pouco número de visitantes que não pôde

ser registrado por motivos de poucas informações oficiais disponíveis. É possível ter acesso a serviços de alimentação no próprio bairro de Laranjeiras, que serve de apoio ao atrativo. Foi identificado dentro do parque, o Pesqueiro Sete Irmãos porém sem muitas informações complementares disponíveis. A visitação ao local, à Pedra do Sofá não é oficial e não há atendimento ao público. A vegetação predominante é a de Mata Atlântica e a atividade de observação é feita durante o ano todo por grupos diversos que se aventuram no local.

10.1.4 Sitolândia

A Sitolândia, é um parque ecológico voltado para recreação infantil que possui uma área de 74.000 m² de Mata Atlântica e atualmente oferece mais de 35 atrações que promovem educação e entretenimento para crianças de todas as idades no Município e visitantes em geral que desejam desfrutar do espaço. Com uma oferta diversificada de atrações, o visitantes têm a possibilidade de participar de atividades recreativas, esportivas e culturais. O Parque oferece mais de de 30 atrações em que se destacam as trilhas ecológicas, a estufa hidropônica, tirolesa, arvorismo e fazendinha com alguns animais. Além disso, projetos pedagógicos agregam a formação do visitante como a Floresta Real, Caminho das Flores e Cultura Indígena Tupi. As atrações oferecidas pelo parque, recebem crianças de todas as idades que podem se divertir com equipamentos, como barco viking, arvorismo, tirolesa, hortas orgânica e hidropônica, carrossel, labirinto, piscina de bolinhas, labirinto, fazendinha, cama elástica e pula-pula.

Em relação à alimentação, o local oferece restaurante próprio e trabalha por comanda no qual o visitante tem seus pedido registrados e poderá ao final acertar seus gastos. O atendimento, é feito de de segunda à sexta-feiras, das 8h às 18h e o parque oferece vários tipos de pacotes.

Figura 32. Mapa da Sitolândia.



Fonte: Site Oficial da Sitolândia.

10.1.5 Parque Ecológico de Caieiras - Melhoramentos Atlético Clube

O Parque Ecológico de Caieiras, o mais tradicional espaço para grandes eventos de Caieiras, que conta com o maior espaço fechado da região, e, futuramente, será um parque ecológico e uma excelente opção para turismo de negócios.

A tabela abaixo apresenta equipamentos levantados durante a realização do projeto foram identificadas 19 (dezenove) equipamentos na categoria de atrativos naturais. Vale ressaltar que os atrativos que não foram descritos com maiores detalhes se dão pelo fato de que não há informação suficiente nos meios de comunicação oficial porém, mesmo assim, o levantamento foi realizado para que pudesse haver informações consistentes quanto ao número de atrativos que compõem esta categoria dentro do município de Caieiras.

Tabela 16. Atrativos naturais identificados em Caieiras

Categoria	Tipo	Subtipo	Nome do Equipamento
C1 - Atrativos Naturais	C.1.5 Unidades de conservação e similares	C.1.5.1 Área de proteção ambiental	Reserva Paivo Castro
C1 - Atrativos Naturais		C.1.5.2 Área de relevante interesse ecológico	
		C.1.5.8 reserva biológica	
		C.1.5.11 Reserva de fauna	

	C.1.5.1 Área de proteção ambiental	
	C.1.5.2 Área de relevante interesse ecológico	
	C.1.5.3 Estação ecológica	
	C.1.5.4 Floresta	Parque do Juquery
	C.1.5.6 Parque	
	C.1.5.7 Refúgio de vida silvestre	
	C.1.5.7 Reserva Biológica	
	C.1.5.11 Reserva de fauna	
	C.1.5.1 Área de proteção ambiental	Parque Anhanguera

		C.1.5.2 Área de relevante interesse ecológico	
		C.1.5.3 Estação ecológica	
		C.1.5.4 Floresta	
		C.1.5.6 Parque	
		C.1.5.7 Refúgio de vida silvestre	
		C.1.5.11 Reserva de fauna	
		C.1.5.1 Área de proteção ambiental	
		C.1.5.2 Área de relevante interesse ecológico	Parque da Cantareira
C1 - Atrativos Naturais			

	C.1.5.3 Estação ecológica	
	C.1.5.4 Floresta	
	C.1.5.6 Parque	
	C.1.5.7 Refúgio de vida silvestre	
	C.1.5.11 Reserva de fauna	
C1 - Atrativos Naturais		
	C.1.6.5 Monumento natural	Parque Estadual do Juquery
	C.1.6.9 Reserva extrativista	Companhia Melhoramentos
	C.1.6.12 Reserva particular do Patrimônio natural	Companhia Melhoramentos
Total		19

Fonte: LZT Júnior adaptado do INVTUR

É importante ressaltar que os atrativos descritos no Tipo C.2.3 Industrial levam o nome das indústrias as quais possuem suas fábricas nessas localidades, se tratando assim de equipamentos industriais que se utilizam das áreas naturais para suas atividades. O mesmo acontece com subtipos C.1.6.9 Reserva extrativista e C.1.6.12 Reserva particular de patrimônio natural que possui em suas áreas as atividades da Companhia Melhoramentos.

10.2 Atrativos Culturais

10.2.1 Fornos de Cal

Os Fornos de Cal, que estão dentro da área particular da Companhia Melhoramentos, carregam grande valor histórico para Caieiras. Pelo processo envolvendo a nomeação do município e que guardam histórias dos trabalhadores que ao atuarem na Companhia, foram paralelamente construindo o que se conhece atualmente em todo o município

Os fornos se encontram hoje desativados, mas estão no mesmo lugar, quase intactos. Como marcos imperecíveis através dos tempos e cuja imagem se encontra gravada no brasão da cidade.

Por estarem dentro de uma área privada, as visitas são feitas em grupos por meio de parcerias pontuais com a Prefeitura, que recebe grupos escolares e residentes da cidade com o novo projeto “Sábados nos Fornos”, que tem por objetivo fazer um resgate histórico e cultural de Caieiras.

Figura 33. Fornos de Cal de Caieiras



Fonte: Site da Secretaria da Educação de Caieiras.

Figura 34. Folder de divulgação do Projeto “Sábados nos Fornos”.



Fonte: Site oficial da Companhia Melhoramentos

10.2.3 Centro Educacional e Cultural Isaura Neves

O Centro Educacional e Cultural Isaura Neves é um espaço voltado para à disposição do público, no qual acontecem divergentes eventos artísticos e culturais da região, e, fica a disposição do público para manifestações artísticas no geral.

Foi inaugurado em 1992, no final da gestão de Dr. Milton Ferreira Neves. O espaço compõe palco para teatros, show e palestras, amplo espaço para bailes, salas de música, vídeo, exposições. A sua utilização nas administrações Dr. Milton e Névio Dártora contribuiu para suprir as necessidades da população quanto à execução de eventos culturais, que estavam escassos nos anos 80. O Centro Cultural, com suas adequadas instalações, se tornou um ponto de encontro da cultura com o povo.

O Centro fica localizado na Rua Argentina, nº 400, centro de Caieiras e apresenta infraestrutura como banheiro, bebedouros, salas de reuniões, estação e guarita de segurança.

10.2.4 Concha Acústica

A Concha Acústica foi construída no ano de 1969 e até hoje é palco de apresentações em Caieiras, sendo, um dos principais patrimônios culturais da cidade estando localizada localizada na Rua João XXIII, - 149, nas proximidades da Igreja Matriz de Santo Antônio.

As terras onde está localizada haviam sido doadas por D. Ambrosina do

Carmo Buonaguide, serviram não só para a igreja, mas também para a construção de um jardim e de uma concha acústica própria para a realização de espetáculos.

O objetivo da construção da Concha era para ecoar o som dos anúncios feitos pelo Padre José - Prefeito da época na sacada da igreja para todos os cantos do bairro da Crisciúma.

Figura 35. Concha Acústica de Caieiras.



Fonte: Prefeitura Municipal de Caieiras

10.2.5 Teatro Municipal Maestro Sérgio Valbusa

O Teatro Municipal Maestro Sérgio Valbusa foi inaugurado em 15 de dezembro de 2016, e, está localizado na Avenida Marcelino Bressiane, no bairro Serpa. O teatro acomoda 500 pessoas sentadas e foi em sua infraestrutura, camarins para artistas, ar condicionados, estacionamento para visitantes, salas de oficina e um moderno

sistema acústico que possibilita todos os tipos de espetáculos. O Maestro Sérgio Valbusa, foi um nome relevante para Caieiras e por isso o Teatro leva seu nome pois fez parte da Orquestra de Caieiras e junto com José Branco Zuglian, nome do auditório do teatro difundiram a cultura no município.

Com a aplicação do Inventário foi possível detectar que o Teatro está localizada numa rua residencial com nenhum comércio regular. Foi detectado um ponto de ônibus que pode servir de acesso ao Teatro, mas que é necessário caminhar cerca de 3 a 4 minutos para se chegar o Teatro. Não há opções gastronômicas ou serviço de apoio nas proximidades que seja possível chegar caminhando.

Figura 36. Fachada do Municipal Maestro Sergio Valbusa.



Fonte: Site da Prefeitura de Caieiras.

10.2.6 Estação Ferroviária de Caieiras

A Estação ferroviária de Caieiras, está inteiramente ligada a história do município e se desenvolvimento, pois foi por meio dela na época de sua construção em 1 de julho de 1883 que Caieiras, pela São Paulo Railway Company (SPR), a pode ser interligada aos municípios vizinhos. Atualmente, a Estação é administrada pela Companhia Paulista de Trens Metropolitanos (CPTM) e por todo seu valor histórico foi tombada pelo CONDEPHAAT (Conselho de Defesa do Patrimônio Histórico Arqueológico, Artístico e Turístico do Estado de São Paulo). Até os dias atuais, a estação possui sua estrutura mantida desde a época de inauguração, o qual remete aos ingleses nas primeiras construções de ferrovias em São Paulo. A Estação está registrada no Livro do Tombo Histórico na inscrição nº 381, p 112, 11.10.2012.

Figura 37. Estação Ferroviária de Caieiras



Fonte: LZT Júnior

10.2.7 Praça da Emancipação

A Praça da Emancipação de Caieiras, localizada bem em frente a Estação Ferroviária é um marco histórico do município pois como o próprio nome diz, marcada a data de emancipação de Caieiras. Em formato circular, com uma estrutura vertical que marca o ano da emancipação praça fica em local de visão estratégico e possui pequenas áreas verdes com bancos para descanso que podem servir de de espaço de convivência. Atualmente, percebe-se pelo estudo realizado que a praça não é usufruída com todo seu potencial mesmo tendo grande relevância histórica para o município. A praça possui o nome oficial de Praça da Emancipação Prefeito Gino Dartora.

10.2.8 Antigo Armazém Melhoramentos

O Antigo Armazém Melhoramentos faz parte das várias construções erguidas pela Companhia Melhoramentos que hoje encontram-se em estado precário quanto a conservação. Não foi possível encontrar informações consistentes quanto ao equipamento citado porém foi detectado grande valor histórico e cultural visto que compõe o conjunto arquitetônico que agregou e muito no desenvolvimento de Caieiras e que hoje não possui nenhuma proteção relacionada a preservação.

10.2.9 Zomel - Zovaro

A empresa Zomel - Zovaro é exemplo de serviços e produtos relacionados a apicultura em Caieiras. Com mais de 10 anos de atuação a empresa já está na sua terceira geração, localizada hoje, na Rua Eugenio Berti, nº169, no centro.


O trabalho de apicultura nas nasceu em 1916 com a família Zovaro que até desde então desenvolve as atividades no município. Chamada formalmente de Zovaro Comercial Agro Apis Ltda. atua diretamente com industrialização, comercialização, equipamentos e produtos relacionados aa abelhas como mel, cera, própolis e geléias. Pela vasta e história experiência que possui hoje a Zomel Zovaro também oferece consultorias com o intuito de atender apicultores por meio da disseminação de informação e conhecimento.

De grande importância histórica e relevância no município a Zomel Zovaro se torna atraente pelo tradicionalismo, qualidade e atratividade com seus produtos, serviços e fornecimento ligado a indústria da apicultura.

10.2.10 Sarau Porco a Pá

Já o Sarau Porco a Pá é um Sarau que acontece na Avenida Olindo Dartora, número 4560, no bairro do Morro Grande e reúne tanto artistas caieirenses quanto artistas da região metropolitana de São Paulo. Neste Sarau é possível contemplar as expressões artísticas voltadas para arte, música, teatro, dança , além de clube de leituras. O sarau se define como espaço aberto para encontros com a finalidade de estimular o interesse pela livre participação, valorização e criação em todos os campos das artes e recebe, como já dito, artistas de várias localidades além dos moradores locais e de amigos dos artistas que se reúnem para prestigiar o sarau e as manifestações artísticas.

Figura 38. Divulgação de atividades culturais do Sarau do Porco a Pá.




11 de Novembro
17h30 às 18h30

Porco a Pá - ARTE E CONVIVÊNCIA
(POURQUOI PAS?)

FREE
Wi Fi

Porco a Pá - Arte e Convivência

Clube de leitura de Literatura.
Vamos conversar sobre o livro
“Divórcio”,
de Ricardo Lísias



A reunião é aberta e são bem-vindos outros participantes.

Convidem amigos

Entrada Grátis

Nessa reunião também vamos definir o título do próximo livro. Levem sugestões!

Sarau
Cultural de Caieiras

SARAU DO PORCO A PÁ - ARTE E CONVIVÊNCIA (Pourquoi Pas?)
Av. Olíndo Dartora, 4560 - Morro Grande
www.facebook.com/sarauulturaldecaieiras

Fonte: Página do Sarau no Facebook.

Os atrativos culturais descritos na tabela acima são exatamente aqueles que mais chamam atenção, que mais possuem potencial e que mais possuem conteúdo histórico e cultural atrativo aos turistas que desejarem visitar Caieiras. Pelos dados levantado foi possível identificar muitos comércios, principalmente na região central o qual podem ser melhor identificados no tópico de Diagnóstico por Bairro deste

documento. Os equipamento e atrativos destacados no item C.2.13 foram melhor descritos, com detalhes e imagens, no item relacionado aos Atrativos Religiosos desde documento.

Tabela 17. Atrativos culturais identificados em Caieiras

C2 - Atrativos Culturais		C.2.1.1 Urbano	Praça da Emancipação
		C.2.1.2 Rural	Sarau Porco a Pá
C2 - Atrativos Culturais	C.2.1 Conjunto arquitetônico	C.2.1.3 Industrial	MD Papeís
			Serplastic
			Ambev
			Temuca
			Bifarma
		C.2.1.3 Industrial	MTEL
			Melhoramentos
			Jandaia
			Sintequimica

		Casa de comércio	Casa de games
C2 - Atrativos Culturais		C.2.1.4 Ferroviário	CPTM Caieiras
	C.2.2 Comunidades tradicionaliss	C.2.5.1 histórico/ C.2.5.4 relacionado a fatos históricos	Capela Centenário Nosso Senhora do Rosário
		C.2.2.4 de imigração/ C.2.5.1 histórico/ C.2.5.2 religioso/ C.2.5.3 relacionado a lendas, mitos, narrativas históricas	Santuário da Mãe e Rainha de Schoenstatt
		C.2.5.4 Relacionado a fatos históricos	Capela São José
		C.2.6.3 Histórico	Parque Estadual do Juquery
		C.2.5.4 Relacionado a fatos históricos	Igreja Santo Antônio
		C.2.2.4 De imigração/ C.2.5.1 histórico/ C.2.5.3 religioso	Arautos do Evangelho
		C.2.5.5 Outros	Centro Educacional Cultural Izaura Neves

		C.2.5.4 Relacionado a fatos históricos	Capela São Pedro
		C.2.5.4 Relacionado a fatos históricos	CPTM de Caieiras
		C.2.6.3 histórico	Parque da Cantareira
		C.2.2.4 de imigração /C.2.3.4 estrutura de pedra/ C.2.5.4 relacionado a fatos históricos	Fornos de Cal
C2 - Atrativos Culturais	C.2.7 Lugares de manifestação de fé	C.2.7.5 Visitação de cunho religioso	Mirante do Cristo
	C.2.10 Arquitetura civil	C.2.10.1 Casa/casarão/sobrado /solar	Aqua Surf
		C.2.10.2 Casa de comércio	Watec Service Assitência Técnica
			Pri Sapatos
			Fofura Modas

C2 - Atrativos Culturais

Cacau Show

Aquário

Casa Bahia

Casa de Carnes Muniz

Chaveiro Rezende

Gloss

SMP Modas

O Boticário

Kabler

Liderança Surf

Graciosa

Showcolate

Druzy

		Kelly
		Bilisco calçacados
		Kid Stok Moda Infantil
		Tricot Brasil
		Calçados Caieiras
		Replay Cópias
		Roma Galeria
		Magazine Luiza
		Salão Beleza Lu Rodrigues
		Nutrição Esportiva
		Depilaclean
		Stand Bolsas e Acessórios
		Magazine do real

			Lugasi Sports
			Lojas cem
			Auto moto escola
		C.2.10.3 Educandário/colégio/ escola	Kumon
C2 - Atrativos Culturais		C..2.10.14 Outras	Estacionamento Américo Massineli
			Top Parking
			GP de Almeito Bar e Adega
			Concha Acústica Espaço do artesanato
C.2.11 Arquitetura oficial	C.2.11.1 Casa de câmara e cadeia	Câmara Municipal de Caieiras	
	C.2.11.10 Outras	GP de Almeida Bar e Adega	
C.2.13	C.2.13.1 Igreja		

C2 - Atrativos Culturais	Arquitetura religiosa	C.2.13.2 Basílica	Basílica Nossa Senhora do Rosário - Arautos do Evangelho
		C.2.13.5 Santuário	Santuário da Mãe Rainha
		C.2.13.6 Capela	Capela São José
		C.2.15.6 Cemitério	Cemitério da Saudade
	C.2.17 Obras de Infraestrutura	C.2.17.9 Barragem/represa	Represa Paulo de Paiva Castro
		C.2.17.11 Estrutura ferroviária	Companhia Paulista de Trens Metropolitanos
		C.2.17.14 Rotunda	Praça da Emancipação Gino Dartora
	C.2.21 Biblioteca		Centro Educacional Isaura Neves
	C.2.22 Centro cultural/casa de cultura/galeria		Centro Educacional Isaura Neves
	C.2.23 Teatro		TEMUCA - Teatro Municipal de Caieiras
C.2.28.2 Dança		Relevé Artes e Desportos	

	Total	
--	-------	--

Fonte: LZT Júnior adaptado do INVTUR

10.3 Atrativos Religiosos

10.3.1 Mirante do Cristo de Caieiras

Considerado o ponto mais alto de Caieiras, através dele é possível ter uma vista panorâmica de todo município de Caieiras e dos municípios ao redor assim como a Serra da Cantareira da região. Construído na década de 80 pelo prefeito Gino, sua característica é aberto a visitação de público em geral. O acesso pode ser feito através de carros, vans ou à pé.

A ideia da construção gerou num monumento que fosse uma réplica do Cristo Redentor, e que o local recebesse também um teleférico e bondinho, porém esses dois últimos equipamentos ainda não são oferecidos em Caieiras. O local não possui infraestrutura como banheiro e também não há serviços de alimentação.

Figura 39. Mirante do Cristo de Caieiras



Fonte: Site oficial da Prefeitura de Caieiras


10.3.2 Arautos do Evangelho e Basílica da Nossa Senhora do Rosário

Os Arautos do Evangelho são uma ordem religiosa fundada pelo monsenhor João Scognamiglio Clá Dias em 2001 e atualmente está espalhada 78 países, além disso, também é possível encontrá-la em Caieiras. A igreja possui com 60 metros de altura e foi construída em estilo neogótico com predominância interna das cores azul, vermelho e dourado.

O complexo, situado na cidade na Rua Avaí, nº 420, Bairro Santa Inês está aberto para visitaç o guiada todos os dias, mas exige agendamento de grupos com mais de 30 pessoas. E, al m disso, missas abertas ocorrem diariamente. Aos domingos, as cerim nias so acompanhadas de canto gregoriano.

Junto com a bas lica, ha um audit rio e acomoda es para receber seminaristas e membros do grupo vindos de vrios pa ses do mundo.

Figura 40. Fachada da Bas lica Nossa Senhora do Rosrio.



Fonte: Jornal Primeira Impresso

Figura 41. Detalhe das torres da Basílica Nossa Senhora do Rosário



Fonte: LZT Júnior





Fonte: Secretária de Cultura e Turismo de Caieiras

10.3.3 Paróquia Igreja Santo Antônio

A capela em louvor a Santo Antônio teve sua pedra fundamental, lançado em 17 de Junho de 1934. Precisamente, às 16 horas, do dia 3 de Maio de 1936, realizou-se a solenidade do início da construção do Templo de Santo Antônio de Criscúma, cujo primeiro tijolo foi assentado por José César de Azevedo Soares, então subprefeito de Franco da Rocha, lavrando-se a respectiva ata. Sobre o ato, falou Dr. Armando Pinto.

A Paróquia possui grande valor histórico para o município, pois houve um grande engajamento de toda a população da época de sua construção encabeçado por Ambrosina do Carmo Buonaguide, que por sua influência no município leva atualmente o nome de uma das ruas do centro de Caieiras.

Igreja Santo Antônio

No início da década de 30, D. Ambrosina do Carmo Buonaguide, proprietária das terras que formariam o Bairro de Crisciúma, manifestou desejo de levantar uma capela em louvor a Santo Antônio. Para tanto, reservou um terreno e doou-o mais tarde à Mitra Diocesana de Bragança Paulista, cujo bispo titular era D. José Maurício da Rocha. Tratava-se de uma bela área de 8.670 metros quadrados.

A iniciativa de D. Ambrosina foi plenamente amparada pelo advogado Dr. Armando Pinto, o qual sugeriu que, em vez de uma capela, fosse construída uma igreja maior, prevendo já o futuro da povoação.

Em abril de 1934, realizou-se a primeira reunião de diversas pessoas que se obrigaram a levantar o templo em honra a Santo Antônio. O livro de presença do encontro foi assinado por ilustres personalidades: Ambrosina do Carmo Buonaguide, Dr. Armando Pinto, Terezinha Camargo Pinto, José Carlos da Silva, Nicolau Kiss, Geraldo Valim, Idalina Arruda Camargo, Manoel Gaspar, Pedro Viana, Luiz Gaspar, Paulina Viana Gaspar, Manoel Ruivo, José Silveirinha, Manoel Gomes, Antônio Generoso da Silva, Gonçalo Siqueira da Rocha, Francisco Pereira Leite, Euclides Antônio Domingues, Jaime Diogo da Silva, Elza S. Moraes, José Pasini, Ricieri Paschoaloto, João Augusto de Souza, Pedro Muro Vasquez, Lúcia Muro, Maurício Massinelli, Faustina Monteiro da Cruz, Miguel Lopes, Domingos Toigo, Érico Wusbacher, Luiz Lopes Lansac, José Molo, Benedito Buonaguide, Tereza Maria das Dores, Afonsina Pereira, Maria José da Silva, Carlos de Carvalho, Maria da Silva, Atilio Massinelli e Antônio Baboim.

Aos 17 de Junho de 1934, foi lançada a pedra fundamental para o levantamento do templo, com a presença do reverendo padre Luiz Assemany, vigário de Juqueri. Na

ocasião, foi constituída a primeira comissão para dirigir aquele movimento, a qual teve como presidente Dr. Armando Pinto e como vocais os senhores Manoel Gaspar, Pedro Muro Vasquez, Atílio Massinelli, Francisco Teixeira de Araújo, José Silveirinha, Adil Pais Leme, Luiz Gaspar, Geraldo Valim, José Molo e Benedito Buonaguide.

Precisamente às 16 horas do dia 3 de Maio de 1936, realizou-se a solenidade do início da construção do Templo de Santo Antônio de Crisciúma, cujo primeiro tijolo foi assentado por José César de Azevedo Soares, então subprefeito de Franco da Rocha, lavrando-se a respectiva ata. Sobre o ato, falou Dr. Armando Pinto.

No mesmo mês de Maio, fez-se outra reunião da comissão, na qual Dr. Armando declarou ter confiado aos pedreiros e serventes integrantes do quadro de empregados da Companhia Melhoramentos as obras de construção da igreja, em atenção à boa vontade apresentada pelos mesmos.

Foi declarado que os senhores Ângelo Lumazini, Antônio Cestaroli, Pedro Leite, José Lumazini, João Cecati, Benedito da Silva, Antônio dos Santos e João Bertolo, que se achavam presentes, comprometiam-se a trabalhar na construção em suas horas vagas. Ficou combinado também que os pedreiros trabalhariam a 1.700 réis por hora e os serventes, a 1.000 réis. Como mestre de obras, foi designado o senhor Ângelo Lumazini.

A parte dos fundos da igreja foi inaugurada solenemente em 26 de Junho de 1936. As imagens de Santo Antônio, o padroeiro, do Sagrado Coração de Jesus e do Sagrado Coração de Maria foram introduzidas no interior do templo. Elas foram transportadas de São Paulo em procissão acompanhada pelo reverendo frei Luigi e

pelos paroquianos do Pari, que deram um exemplo inequívoco de solidariedade cristã.

Foram padrinhos da imagem de Santo Antônio o senhor Firmiano Pinto e Silva e sua mãe, D. Emília Pinto e Silva, que também foram seus doadores. Do Sagrado Coração de Jesus, o senhor Atílio Massinelli e D. Idalina Arruda Camargo foram os padrinhos. Já para a imagem do Coração de Maria foram escolhidos Dr. Armando Pinto e D. Ambrosina do Carmo Buonaguide.

A comissão pôde, pelos relevantes serviços prestados, fazer a entrega do templo ao povo de Criscúma em apenas dois meses. Vale ressaltar o concurso inestimável do povo de Caieiras para isso, porque Criscúma possuía naqueles tempos poucas casas e reduzidíssima população.

O montante das obras, segundo consta numa demonstração de receita e despesa, acusava um lucro da ordem de 5.362,900 réis e gastos de 11.025,900 réis, o que representava, portanto um déficit de 5.663,000 réis. Examinando essas contas, foi possível encontrar em anexo o parecer seguinte:

“Os abaixo-assinados, tendo aceitado o convite que lhes fez o ilustríssimo advogado Dr. Armando Pinto, presidente da Comissão de Obras da Igreja Santo Antônio de Criscúma, para darem parecer sobre este balancete, apresentado pelo mesmo senhor conforme documentos de 1 a 19 e de números 1 a 36, referentes às receitas e despesas, respectivamente, com a construção deste templo, examinaram e acharam tudo conforme. Temos assim o prazer de apresentar os nossos votos de congratulação pela maneira correta que tem sabido conduzir-se abraçando tão espinhosa missão.

Caieiras, 28 de Agosto de 1936,

Ubaldo Meneguini

Luiz Lopes Lansac

Domingos Toigo

A Sociedade Amigos de Caieiras, fundada em 1936 e cuja história está relatada em capítulo à parte, reservou a si a incumbência de continuar as obras de construção da igreja, sempre com a participação do jornal Vida Nova, que embora sendo de Franco da Rocha, desde logo se tornou o legítimo reivindicador dos interesses do bairro.

Nas datas nacionais, a entidade tomava a iniciativa de fazer realizar as solenidades, promovendo também as festas do “Natal das Crianças”. O primeiro natal atraiu 500 crianças. A abertura dos alicerces da Igreja de Santo Antônio de Crisciúma ficou também a cargo dos sócios da Sociedade Amigos de Caieiras, numa demonstração de solidariedade cristã.

Anos de Paralisação

No início da década de 40, houve uma paralisação total das obras da Igreja Santo Antônio, dadas as dificuldades financeiras da época e tendo como fator os efeitos da Segunda Guerra Mundial, como inflação e desemprego.

Nesta época, a igreja se encontrava respaldada e coberta, mas não tinha ainda nem portas nem janelas, sendo que, no vão das mesmas, foram colocadas algumas tábuas para evitar a entrada de animais de porte. Essa paralisação durou

aproximadamente 12 anos e, durante esse tempo, Caieiras recebia uma vez por mês a visita de um pároco de Franco da Rocha, padre José Botinelli.

Durante esse período, a pobreza da igreja era total, pois não possuía um parâmetro sequer para a celebração da missa. Dada a pobreza também da Paróquia de Franco da Rocha, o padre Botinelli aparecia com a batina rota, embora bem passada pelas senhoras zeladoras do culto. Não havia sino, nem altar e nem campainha. Padre Botinelli celebrava a missa sobre um caixote vazio de cebola e acompanhado por um dos fiéis, mesmo porque também não havia coroinha.

Reinício das obras e inauguração

Por volta de 1950, Dr. Armando Pinto, embora fosse um homem que não admitia cansaço, começava a se sentir exausto de tantas atividades. Reconhecendo que já era hora de dividir suas responsabilidades, resolveu nomear uma comissão para prosseguir as obras da Igreja de Santo Antônio. Escolheu um grupo de pessoas de sua confiança para ocupar aquele cargo, ficando a diretoria da comissão assim constituída: Marcílio Dias de Moraes, presidente, Santo Pascoal Menegatti, vice-presidente, Luiz Lopes Lansac, secretário, José Massinelli, tesoureiro, Manoel Sanches, zelador do culto, e Antônio Furlanetto, segundo secretário.

Logo após a posse daquela diretoria, foi elaborado o projeto definitivo da igreja pelo projetista de arquitetura Marcílio Dias de Moraes, que contou com a colaboração do arquiteto Aquiles Gabriel Mirabelli, especialista em cálculo de concreto armado. Este calculou a ferragem da torre, vistoriou toda a obra e deu toda a assistência técnica necessária à sua segurança.

Mas as dificuldades encontradas pela comissão para dar prosseguimento à obra não foram poucas. No princípio, não havia luz elétrica, nem água. As quermesses para angariar fundos eram feitas sob luz de vela e lampião de gás.

A água era obtida dos vizinhos mais próximos, que a tiravam de seus poços com sarilhos. Mesmo assim, a comissão, movida por um sentimento de fé e um espírito de luta, lançou mãos à obra, enfrentando todas as dificuldades.

Na ocasião, o povo de Caieiras deu uma prova de seu verdadeiro espírito de fraternidade, pois uniu-se em torno da comissão, dando apoio irrestrito e colaborando de todas as formas possíveis para que a obra não sofresse interrupção.

O senhor Luiz Lansac, que trabalhava na Rádio Record, obteve daquela emissora, a título de empréstimo, um pequeno gerador de força movido a gasolina, o que veio dar condições de se realizarem as quermesses com iluminação elétrica.

Para sanar as dificuldades que ainda existia, a comissão iniciou a abertura de um poço em terreno da igreja, e bem próximo dela, a fim de obter água para a continuidade das obras. No ano de 1954, foi eleito prefeito de Franco da Rocha o senhor José Alves Ferreira Filho, que não apenas concordou com a abertura daquele poço, como também visitou a obra periodicamente, pondo-se à disposição para eventuais necessidades, apesar dos poucos recursos que possuía a prefeitura.

A partir daí, tudo mudou, pois a comissão continuou trabalhando normalmente e realizando suas quermesses, além das festas tradicionais, cujos fundos deram condições para contratar profissionais que terminassem a obra.

Os contratados para o término da torre foram o senhor Guilherme Wilhelm e seu sobrinho Hans Friedhelm Sliper, chamado de Fritz. Sebastião de Paula foi contratado para executar o acabamento interno e, num trabalho de verdadeiro artista, moldou as colunas em estilo romano e com capitéis dóricos, repetindo esse estilo no altar. A escada foi feita em granito.

Finalmente, em 1960, o povo de Caieiras teve a satisfação de assistir à inauguração da Igreja de Santo Antônio de Crisciúma, com a visita de D. José Maurício da Rocha, então bispo diocesano de Bragança Paulista. Na manhã do dia da inauguração, ele oficiou missa solene e, à tarde, o santo Sacramento do Crisma.

As missa na Paróquia acontecem aos domingos, terças, sextas e sábados, nos horários das 9h, 19h30, 15h e 20h, respectivamente.

Figura 42. Paróquia Santo Antônio.



Fonte: Panoramico

10.3.4 Santuário da Mãe e Rainha de Schoenstatt

O Santuário da Mãe e Rainha de Schoenstatt foi inaugurado recentemente em Caieiras, exatamente no dia 17 de setembro de 2017 e é o novo local de peregrinação dos fiéis da Mãe e Rainha. A missa de inauguração foi presidida pelo Bispo Dom Sérgio Aparecido Colombo da Diocese de Bragança Paulista e contou com a presença do prefeito Gerson Romero, convidados e fiéis atuantes e peregrinos. O Santuário pontuou ainda mais o município de Caieiras como potencial de turismo religioso visto que é um local de grande relevância história não só para os fiéis mas como para todos os visitantes que poderão ser atraídos pela novo atrativo religioso de Caieiras.

São chamados “Santuários Filiais”, porque dependem da Aliança de Amor, selada no Santuário Original, em 18 de outubro de 1914. São construções idênticas ao Santuário Original, aprovadas pela Presidência Nacional da Obra de Schoenstatt e com a autorização do Ordinário local.

O Movimento Apostólico de Schoenstatt faz parte da Obra Internacional fundada em 18 de outubro de 1914, pelo Pe. José Kentenich, em Schoenstatt, na Alemanha. Schoenstatt – cuja palavra significa belo lugar – é o bairro da cidade de Vallendar, às margens do Rio Reno, onde estava localizado o seminário dos padres Palotinos.

As primeiras sementes do Movimento de Schoenstatt no Brasil chegaram com um grupo de 12 missionárias das Irmãs de Maria de Schoenstatt em 1935. Na época, elas se estabeleceram no interior do Paraná, na cidade de Londrina/PR. No ano de 1945, elas chegaram, em Santa Maria/RS. Nesta cidade surgirá três anos mais tarde o primeiro Santuário de Schoenstatt no Brasil, o Santuário Tabor. Ao longo

dos mais de 60 anos de história no Brasil, nasceram mais de 20 Santuários da Mãe, Rainha de Schoenstatt no Brasil

O Santuário de Caieiras será o 23º Santuário Schoenstatt no Brasil. Dos Santuários Filiais são enviadas as imagens peregrinas da Mãe Rainha, que visitam cerca de 4 milhões de Famílias em hospitais, presídios e escolas no Brasil.

Figura 43. Santuário da Mãe e Rainha de Schoenstatt inaugurado em 17 de setembro



Fonte: Site oficial da prefeitura de Caieiras



Fonte: Secretária de Cultura e Turismo de Caieiras

10.4 Atrativos Esportivos

10.4.1 Velódromo - Centro Nacional de Ciclismo

O Velódromo Municipal de Caieiras, foi construído em 2003 e, hoje, é um dos poucos existentes e em funcionamento no país com tamanho oficial de 250m. A pista é aberta e feita de concreto, além disso, possibilita aos praticantes treinarem de forma adequada e compatível com competições oficiais. Treinam no Velódromo praticantes de todas as modalidades com bicicleta, ciclistas de estrada, triatletas, mountain bikers.

O acesso é de categoria fácil e fica muito próximo ao trevo da estrada que liga Caieiras a Franco da Rocha, em uma das entradas principais da cidade de Caieiras. Possui, estacionamento aberto e gratuito dentro do próprio complexo, com a inauguração do velódromo de Caieiras, o esporte pode conquistar ainda mais força. Quanto a estrutura, o velódromo é cuidado pela Secretaria Municipal do Esporte, dando boas condições à todo o espaço e para uma equipe se instalar.

Nos dias 29 e 30 de julho de 2017, o Velódromo recebeu o 1º Meeting Internacional de Ciclismo de Pista que atraiu a participação de ciclistas advindos de várias regiões do mundo. A Secretaria de Ação Cultural, organizou roteiros de visita para os atletas que participaram do Meeting a fim de que pudessem conhecer o município de Caieiras turisticamente.

Figura 44. Velódromo de Caieiras



Fonte: Pedal

10.4.2 Estádio Municipal Carlos Ferracini

O Estádio Municipal Carlos Ferracini possui capacidade para 6.195 pessoas, além disso, possui uma pista de atletismo aberta ao público, ideal para quem gosta de praticar esportes ao ar livre. É, de responsabilidade da prefeitura de Caieiras e foi construído nos anos de 1979 e 1980.

Segundo dados da Secretaria de Ação Cultural, por meio da aplicação do INVTUR, Caieiras recebe cerca de 60.000 visitantes atualmente que chegam durante o ano inteiro sendo originais de São Paulo, Minas Gerais, Bahia e Paraná, somando também a visita de turistas internacionais vindos principalmente da Alemanha, Portugal, Inglaterra, Canadá e Itália. Essas chegadas se dão principalmente por motivos de visita a familiares, eventos religiosos e esportivos que Caieiras promove e recebe durante o ano.

Quanto ao receptivo desses turistas, ainda não há a oferta de informativos impressos que façam a divulgação dos atrativos e potenciais turísticos do município. A própria Secretaria de Ação Cultural promove roteiros turístico de visitação pontuais para esses turistas, conforme a demanda e se responsabiliza pelo receptivo no município. Além disso, conseguem fazer o atendimento em diferentes línguas como inglês, espanhol e alemão.

10.5 Eventos

Caieiras está apostando muito em eventos atualmente como é possível observar na tabela abaixo. Feiras, festivais, oficinas, competições, desfiles, encontros, festas e

manifestações religiosas fazem parte do calendário de eventos anual do município os quais são desenvolvidos em parte pela Secretaria de Ação Cultural, pelas Associações ou pela própria comunidade. Abaixo é possível identificar a relação de todos os eventos inventariados durante este estudo:

Tabela 18. Tabela de eventos identificados em Caieiras

Categoria	Tipo	Subtipo	Nome do Equipamento
C5 Eventos Programados	C.5.1 Feiras/exposições		Amostra de Dança
			Festival de Artes
			Encontro de Carros Antigos e Rebaixados
C5 Eventos Programados	C.5.4 Festivais/shows		Orquestra de Caieiras
			Encontro Juquery Motoclub
			Festa de São José
			Bloco Quero
			Tributo ao Legião Urbana
			Festa de Nossa Senhora da Esperança

			Festival de Inverno
			Encontro no Mirante do Cristo
			Festa Italiana e Cia
C5 Programados	Eventos	C.5.6 Oficinas/workshops	Circuito Sesc de Artes
			Troca de faixa do judô
			Corrida em Comemoração do Aniversário da Cidade
			Corrida de Comemoração do Aniversario da cidade
C5 Programados	Eventos	C.5.7 Competições	Ginástica Artística
			Corrida das Crianças
			Curcuito Ecológico Caieiras
			Corrida Night Run
			Festival de Taikcondo

			Festival de Karatê
			Qual é o seu talento?
C5 Programados	Eventos	C.5.8 Desfiles/passeatas	Concurso de Fanfarras e Bandas
			Carnaval Caieiras
			Natal para todos
			Festa dos Estados
			Festa/ Quermesse Santo Antônio
			Sábado nos Fornos
C5 Programados	Eventos	C.5.9 Encontros temáticos	Semana de Educação Física
			Caminhada da primavera
			Juventude fazendo Arte
			Descobrimo Caieiras
			Semana da criança

	Mostra de Arte Circense
	Circuito Sebrae
	Festa do Alambique
	Festa do Dia do trabalhador
Total	38

Fonte: LZT Júnior adaptado do INVTUR

10.5.1 Festival de Arte e Cultura de Caieiras

A Secretaria da Ação Cultural promove o Festival de Artes e Cultura de Caieiras. O evento conta com os mais diversos tipos de manifestações artísticas: teatro, dança, música como rock, axé, chorinho, hip hop, samba, carnaval, poesia, artesanato, circo, cultura negra, grafitti, tatuagem, oficinas de turbantes, bijuterias, bolsas e lenços entre outros. O FEAC acontecerá em vários locais e bairros da cidade: no Velódromo, na Praça Antonio Siqueira (Pró Polo), na Avenida dos Estudantes, na Praça da Família de Laranjeiras, na Concha Acústica, no PEC (antigo MAC). As apresentações teatrais acontecerão nos Ginásios Ernesto Diogo de Faria, no Portal das Laranjeiras e Luiz Carlos Rizardi, no Jardim Marcelino.

Figura 45. Divulgação do Festival de Arte e Cultura de Caieiras.



Fonte: Jornal Primeira Impressão

Figura 46. Foto do evento Festival de Arte e Cultura de Caieiras.



Fonte: <http://caieiras.sp.gov.br/hotsite/festivalartecultura/galeria.php>

10.5.2 Encontro de Carro Antigos e Rebaixados

O evento acontece anualmente em Caieiras, e já está na sua 11ª edição. Neste ano, 2017, aconteceu no dia 01 de outubro de 2017 das 9h às 14h na Avenida dos Estudantes, o Encontro de Veículos Antigos, Caminhões e Hot Rods é promovido pelo Juquery Motor Club e conta com a exposição não só de carros mas também de caminhões. Possui entrada gratuita. Há também um Encontro Mensal de Veículos Antigos promovido também pela Juquery Motor Club e acontece também na Avenida dos Estudantes.

Figura 47. Divulgação do Encontro de Carros Antigos e Rebaixados.

Encontro de Veículos Antigos
Caminhões e Hot Rods

Juquery Motor Club
VEÍCULOS ANTIGOS

11 ANOS

DIA 01/10/2017
DAS 9:00H ÀS 14:00H

Entrada Gratuita para visitantes
Expositores:
02 Kilos de Alimentos (menos sal e açúcar)

*Veículos com mais de 30 anos ou especiais

www.facebook.com/juqueryantigoshots
Email: juquerymotorclub@hotmail.com

LOCAL: Av. dos Estudantes
Caieiras - SP

Apoio: Prefeitura Municipal de Caieiras
Câmara Municipal de Caieiras

Filado a: AUTOSHOW COLLECTION

Fonte: Página Juquery Motors - Facebook

Figura 48. Encontro de Carros Antigos e Rebaixados, edição de 2017, próximo ao Velódromo Municipal.



Fonte: Página Juquery Motors - Facebook

10.5.3 Orquestra de Caieiras

A Orquestra Filarmônica Melhoramentos Caieiras é regida pelo maestro Luiz Crema há mais de 10 anos que a define como “um organismo artístico que tem como função levar a linguagem musical ao público sem que ele precise entender de música”.

A Orquestra realiza apresentações por meio das ações da nova gestão da Secretaria de Ação Cultural, que visa descentralizar e facilitar o acesso à cultura para a população, realizando eventos mensais da corporação no Teatro Municipal. Tais apresentações acontecem sempre durante os dias de semana para facilitar e incentivar o acesso da população de Caieiras e de toda a região.

Quanto a história da Orquestra sabe-se que no ano de 1958, a cidade de Caieiras recebia a visita de missionários católicos, sem muito pensar, o maestro Sergio Valbusa prometeu que presentearia os religiosos com algo que também animasse a população local. Decidiu reunir e incentivar os músicos, que mesmo com

instrumentos antigos e na sua própria casa realizava os primeiros ensaios. Oficialmente, a data de fundação da Orquestra é considerada no ano de 1959 e, sem interrupção, atuam desde então. Com mais de 50 músicos e diversos instrumentos em sua formação, a Orquestra, apesar do título clássico, tem uma ‘pegada’ bem contemporânea e popular, com repertórios que agradam a diversos públicos, não apenas os apreciadores de música erudita. Para esse ano, a Orquestra apresentará o show tributo “Raul Seixas Sem Concerto”, juntamente com o cantor Charlis Abraão, que há alguns anos participa dos trabalhos do grupo. Com um repertório recheado de sucessos do roqueiro baiano, tais como “Gita”, “Ouro de tolo”, “Tente outra vez”, “Maluco beleza” e “Sociedade alternativa”, entre muitos outros, a apresentação conta com arranjos criados especialmente para o espetáculo e promete emocionar o seu público, desde os fãs de ‘Raulzito’ aos que ainda conhecem pouco a sua obra. Raul Seixas completaria 70 anos nesse mês.

Figura 49. Orquestra Filarmônica Melhoramentos Caieiras em apresentação.



Fonte: Regional News

10.5.3 Bloco Quero

O Bloco QUERO surgiu através de uma brincadeira entre amigos no ano de 2014, criado por meio de um grupo de WhatsApp destinado à todos amigos que não iriam viajar para curtir o Carnaval. Após o feriadão o grupo foi passando por mudanças, novos integrantes eram adicionados, alguns mais antigos iam saindo, e como um bom grupo de amigos formado há algum tempo, os integrantes passaram a se reunir regularmente através de churrascos, viagens, festas e eventos pelo mundo a fora.

No início de 2015 o grupo já estava atingindo a marca de 40 participantes então as reuniões passaram a ser mais frequentes, mais do que frequentes passaram a ser diárias e aconteciam num bar no centro de Caieiras.

Em uma das reuniões, no fim de Janeiro/16, em meio à uma acalorada conversa surgiu a ideia de organizar um Bloco de Carnaval de Rua. Todos começaram a idealizar e vislumbrar levemente como seria ter um Bloco de Carnaval na Cidade, e a empolgação foi instantânea. Porém como o tempo era curto, o carnaval já estava se aproximando e muitos tinham viagens e compromissos marcados. A ideia permaneceu fixa na cabeça de seis integrantes do grupo que decidiram levá-la adiante, transformando a brincadeira em desafio e realizando o evento “Ressaca de Carnaval – Bloco QUERO” em apenas duas semanas para organização e preparo. Idealizado por um grupo de quarenta amigos, realizado por seis deles, contando com o apoio da Prefeitura Municipal de Caieiras, GCM (Guarda Municipal de Caieiras), amigos colaboradores e principalmente nossos foliões que ajudaram a tornar um sucesso. Os realizadores esperávamos em média 100 foliões, dados da Guarda Municipal estimaram uma média de 600 pessoas, e o evento acabou superando as expectativas dos mais otimistas. Ficamos tão satisfeitos com a proporção do evento, que decidiu-se colocar o Bloco QUERO no calendário oficial de eventos do Município de Caieiras, proporcionando sempre a diversão, entretenimento e cultura para a Cidade de Caieiras e aos foliões.

Figura 50. Foliões curtindo o carnaval de 2017 com o Bloco Quero.



Fonte: Página do Bloco Quero no facebook

10.5.4 Tributo ao Legião Urbana

A Secretaria de Ação Cultural e Turismo em conjunto com a Secretaria da Saúde promove anualmente o Tributo ao Legião Urbana. O evento conta com apresentação de bancas como Amarelo Mrinho, Movo Surrooun e Somdex contando também com a apresentação de artistas solo e de alunos do Centro Cultural. Desde 2014 o evento possui o objetivo de por meio da música e da arte trazer um ambiente de conexão entre o público mais jovem e mais novo e além disso promover ações voltadas à saúde com a realização de testes rápidos de detecção do vírus HIV, com resultado imediato. Além disso, também é distribuído material informativo sobre doenças sexualmente transmissíveis e formas de prevenção. No ano de 2014 o evento aconteceu no Centro Cultural, no ano de 2015 também porém em 2016

aconteceu no PEC. Em todos os anos foi feita a doação de 1 kg de alimento não perecível que é revertido para fins sociais.

10.5.5 Festa de Nossa Senhora da Esperança

A Festa de Nossa Senhora da Esperança que inclui a Cavalgada da Nossa Senhora da Esperança faz parte do calendário de eventos anuais do município de Caieiras desde a aprovação da Lei 5423/2017, de autoria dos vereadores Dr. Panelli, Birruga e Lagoinha, o evento será comemorado anualmente, no primeiro domingo do mês de outubro. O objetivo da festa e da Cavalgada é reunir cavaleiros e muladeiros regionais no Morro Grande, de onde sairão em cortejo com destino à igreja Nossa Senhora da Esperança, localizada no Jardim Esperança. Para que além de demonstrar a fé devotada à Santa Esperança, a cavalgada também agregue ações de filantropia à igreja estabelecida no bairro.

Figura 51. Divulgação da 1ª Cavalgada Nossa Senhora da Esperança



Fonte: Allevents

10.5.6 Festival de Inverno

O Festival de Inverno de Caieiras, que recebe espetáculos de dança, exposição de artes plásticas, oficinas culturais e diversas atrações musicais e é organizado pela Secretaria da Cultura da cidade com shows de Big Chico, considerado expoente do blues no país; Thobias da Vai Vai, intérprete de samba; e homenagem aos 50 anos da Jovem Guarda, com show de Jerry Adriani. O festival também promove o Concurso de Stand-up Comedy, além de mais uma edição da Feira Gastronômica Master Chef's.

10.5.7 Festa Italiana e Cia

Com a primeira edição sendo realizada nos dias 7 e 8 de julho de 2017 no Teatro Municipal de Caieiras a festa tem por objetivo celebrar a memória histórica da cidade, ressaltando a importância que todas as famílias tiveram para com o município. O evento também e palco de apresentações artísticas, mural de fotografias e uma praça de alimentação repleta de comidas típicas da culinária italiana. No dia 7, a festa ocorreu das 19 às 23 horas, e no dia 8, das 11 às 18 horas. A entrada foi gratuita e a festa aconteceu no endereço da Avenida Bressiani, 178, o bairro Serpa. Durante a festa os visitantes e participantes puderam escrever os nomes daqueles que, de alguma forma, contribuíram para o progresso e Caieiras sendo esta uma ideia de interação entre o evento e a comunidade fazendo com que ela mesma construa o evento e se sinta pertencente a cultura italiana no município de Caieiras.

Figura 52. Divulgação da 1ª Festa Italiana e Cia.



Fonte: Regional News

10.5.8 Circuito Sesc de Artes

Em uma parceria entre a prefeitura de Caieiras, por meio da Secretaria de Ação Cultural e Turismo, e o SESC, a 'Cidade dos Pinheirais' recebeu no dia 12 de maio, o Circuito Sesc de Artes que contou com uma série de atividades diversificadas em várias linguagens artísticas (música, oficinas, artes visuais, circo, literatura, dança e teatro).

O evento contou com as seguintes frentes de manifestações culturais e artísticas e com os artistas e atrações descritos abaixo:

ARTES VISUAIS

Óculos 3D

Ralph Friedrichs (SP)

Nesta oficina, o participante teve a oportunidade de vivenciar os princípios de funcionamento dos óculos 3D na prática. Depois de confeccionar seus próprios óculos com gelatinas vermelha, azul e papel, poderá testá-los assistindo vídeos.

LITERATURA

Travessias de Rosa a Candido

Grupo Flor de Chita (SP)

Baseados nas obras de Guimarães Rosa e Antonio Candido esta programação esteve inteira, ente ligada a literatura, poesia, causos, canções e textos.

Com Circo de Trapo (SP)

Oficina de leitura individuais e compartilhadas.

DANÇA

Passagem

Companhia Primeiro Ato (MG)

Ação com dançarinos que exploram a rua, o olhar, o público e o convida a viver a cidade de uma forma diferenciada.

CIRCO

Irmãos Zíngaros

Companhia Circo Delírio (SP)

Os artistas apresentaram esquetes voltadas a comédia, ao humor ácido com a participação do público e objetos do dia a dia que facilmente se transformaram em objetos pouco convencionais.

CINEMA

Cine Concerto – A Fantástica Fábrica de Chocolate (1971)

Trupe Chá de Boldo (SP)

Relembrando a emoção de quando a trilha musical era tocada ao vivo nos cinemas, esta exibição trouxe a banda paulista Trupe Chá de Boldo interpretando A Fantástica Fábrica de Chocolate (1971). O grupo paulistano recriou a trilha original e acrescentou temas atuais ao áudio original.

Charles Chaplin

Houve a exibição de curtas-metragens dirigidos e protagonizados pelo cineasta e ator inglês Charles Chaplin, criador do personagem Carlitos.

Figura 53. Apresentação circense no Circuito Sesc de Artes.



Fonte: Regional News

Figura 54. Divulgação do Circuito SESC de Artes em Caieiras.



Fonte: Regional News

10.5.9 Troca de faixa do judô

A Secretaria Municipal de Esporte de Caieiras promoveu o evento para troca de faixa dos alunos de judô do Sensei Hugo, da Escolinha Pró-Futuro. A troca de faixa acontece regularmente, conforme a evolução dos alunos no esporte e como forma de reconhecimento ao seu desenvolvimento durante os treinamentos. O evento aconteceu no Centro Educacional e Cultural Izaura Neves (Cecin) onde normalmente acontecem as atividades voltadas à cultura, artes e entretenimento.

Figura 55. Atletas no evento de Troca de Faixa de Judô promovidos pela Secretaria de Esporte de Caieiras.



Fonte: Site oficial da Prefeitura de Caieiras

10.5.10 Ginástica Artística

A Secretaria Municipal de Esporte de Caieiras realizou em dezembro de 2016 a apresentação de encerramento de ano dos alunos que fazem parte da turma de ginástica artística, em que eles demonstraram tudo o que aprenderam durante o ano.

A apresentação foi realizada na sede da Sociedade Esportiva e Recreativa Caieiras (Serc) e contou com a participação de familiares dos alunos, que prestigiaram o evento, no qual todos os alunos receberam medalhas de participação.

Figura 56. Alunas de Ginástica Artística realizando suas apresentações no evento.



Fonte: Site oficial da prefeitura de Caieiras.

10.5.11 Corrida das Crianças

Para comemorar o dia das crianças a Esportes de Caieiras em parceria com a Empresa Corrida e Aventura, promoveu no dia 12 de outubro, 4ª edição da Corrida do dia das Crianças objetivando trazer a inclusão e espaço de lazer para crianças de até 14 anos. O evento foi gratuito e limitado a 150 participantes. Houveram 5 categorias mistas, ou seja, para meninos e meninas, sendo essas de 13 a 14 anos - 300 metros; 11 a 12 anos - 200 metros; 09 a 10 anos - 100 metros; 07 a 08 anos - 70 metros; Menores de 6 anos - 60 metrosç. A corrida aconteceu na Pista de Atletismo do Estádio Municipal de Caieiras - Carlos Ferracini (Rua Portugal, 300 - Centro - Caieiras).

Figura 57. Corrida Especial do dia das crianças.



Fonte: Site oficial da prefeitura de Caieiras.

10.5.12 Circuito Ecológico Caieiras

É um evento que integra as atividades do Programa Municipal de Educação em Saúde Ambiental em parceria com Secretaria do Meio Ambiente de Caieiras e os organizadores do Circuito Ecológico. Acontece desde o ano de 2014, no Velódromo Velódromo Municipal possuindo percurso de aproximadamente 8,5 quilômetros.

O Circuito faz parte das atividades do Programa Municipal de Educação em Saúde Ambiental (PEMSA), desenvolvido pela Prefeitura de Caieiras com o propósito de incentivar a adoção de hábitos de vida saudáveis por parte de toda a população por meio do esporte e da competição de forma gratuita e opcional sendo aberta tanto a atletas amadores como profissionais.

Em 2014 o evento aconteceu no dia 27 de setembro, em 2015 no dia 27 de janeiro,

em 2016 no dia 13 de novembro e em 2017 aconteceu no dia 16 de junho. Todos os inscritos que concluem o percurso ganham medalhas e há também uma premiação com troféus para o 1º, 2º e 3º lugar sendo que a premiação também é feita por categoria de faixa etária como demonstra na tabela abaixo:

CATEGORIAS E PREMIAÇÃO

MASCULINO	FEMININO
16/24 ANOS –	16/24 ANOS –
25/29 ANOS –	25/29 ANOS –
30/39 ANOS –	30/39 ANOS –
40/49 ANOS –	40/49 ANOS –
50/59 ANOS -	50/59 ANOS -
ACIMA DE 60 ANOS -	ACIMA DE 60 ANOS -

Os atletas precisam pagar uma taxa de R\$30.00 a R\$45.00 reais em até 3 dias úteis antes do evento para que os custos do evento sejam pagos. Há desconto de 50% para maiores de 60 anos completos. Todos os anos seguiram a mesma metodologia de participação.

Figura 58. Divulgação da 3ª etapa do Circuito Ecológico Caieiras do ano de 2016.



Fonte: Site oficial da Prefeitura de Caieiras

Figura 59. Divulgação da edição de 2017 do Circuito Ecológico de Caieiras.

CIRCUITO ECOLÓGICO
CAIEIRAS/SP

1ª ETAPA
9km
18/06/2017
Largada as 08:00h
LOCAL DE LARGADA:
VELÓDROMO MUNICIPAL DE CAIEIRAS

INSCRIÇÕES:
R\$30,00 - SEM CAMISETA
R\$45,00 - COM CAMISETA

FAIXAS ETÁRIAS MASCULINA FEMININA:

16/24 ANOS	
25/29 ANOS	
30/39 ANOS	
40/49 ANOS	
50/59 ANOS	
ACIMA DE 60 ANOS	

PREMIAÇÃO COM TROFÉUS ATÉ O
3º COLOCADO EM TODAS AS FAIXAS ETÁRIAS

MEDALHAS A
TODOS INSCRITOS
QUE CONCLUÍREM
O PERCURSO

Fonte: Site oficial da Prefeitura de Caieiras

Figura 60. Atletas sendo premiadas na edição de 2016 do Circuito Ecológico de Caieiras



Fonte: Correr e Saúde

10.5.13 Corrida Night Run

O Caieiras Night Run é um evento voltado para o público amador e aberto a pessoas de todos os gêneros com idade entre 16 e 99 anos, que possuem a oportunidade de realizar o percurso de 5,7km pelas ruas da cidade. Como o Circuito Ecológico de Caieiras o Night Run também oferece troféus até o 3º Colocado. O evento acontece na Pista de Atletismo Municipal do Estádio Carlos Ferracini, na Rua Portugal, 300 bairro Criciúma. O valor de inscrição é de R\$50,00 havendo desconto de 50/5 para maiores de 60 anos. Os participantes correm um percurso único de 6km e há categorias as quais possuem suas devidas premiações do 1º ao 3º lugar como disposto abaixo:

Percurso único de 6 kms:

- Masculino– Idade Livre acima de 16 anos
- Feminino– Idade Livre acima de 16 anos

Premiação Geral 6 kms masculino:

1º colocado: Troféu

2º Colocado: Troféu

3º Colocado: Troféu

Premiação Geral 6 kms feminino:

1º colocada: Troféu

2º Colocada: Troféu

3º Colocada: Troféu

Categorias Masculino e Feminino:

- 16 a 29 anos - 1º ao 3º lugar Troféu

- 30 a 39 anos - 1º ao 3º lugar Troféu

- 40 a 49 anos - 1º ao 3º lugar Troféu

- 50 a 59 anos - 1º ao 3º lugar Troféu

- 60 a 99 anos - 1º ao 3º lugar Troféu

- Moradores - 1º ao 3º lugar (somente são premiados como moradores os atletas residentes que não se classificaram entre os 3 primeiros colocados Geral ou de sua faixa etária)

O evento acontece desde 2014 com as mesmas normas e premiações desde então.

Figura 61. Divulgação da 4ª Edição da Corrida Caieiras Night Run.



Fonte: Corrida e Aventura

Figura 62. Foto dos atletas na 2ª Caieiras Night Run , em 2015



. Fonte: Jornal Primeira Impressão

Figura 63. Premiação da Caieiras Night Run no ano de 2015.



Fonte: Jornal Primeira Impressão

10.5.14 Festival de Taekwondo

A Secretaria de Esporte de Caieiras promoveu no ano de 2015 e 2016 o Festival de Taekwondo. No ano de 2015 houve a participação total de 92 atletas e que terminou com a vitória da equipe caieirense, com 36 medalhas de ouro, 20 de prata e 18 de bronze. O evento conta com participação de atletas da Região Metropolitana de São Paulo e na 2ª edição a Academia Maximus, de São Paulo, levou 14 medalhas de ouro, 14 de prata e 8 de bronze e a equipe Atibaia White, saiu com 10 medalhas de ouro, 6 e prata e 4 de bronze. A Escolinha Pró-Futuro de Caieiras oferece aulas de taekwondo no município e com isso pode participar de eventos como esse que atraem atletas tanto caieirense quando de outras regiões de São Paulo.

Figura 64. Foto da 2ª Edição do Festival de Taekondo em Caieiras.



Fonte: Site oficial da Prefeitura de Caieiras

10.5.15 Festival de Karatê

O festival de Karatê também conhecido como Copa Kata de Karatê é um evento promovido pela Secretaria de Esportes da Prefeitura de Caieiras que aconteceu no dia 9 de abril de 2017 no Centro Esportivo Municipal, reunindo atletas da cidade e de outros municípios do Estado.

O campeonato foi reconhecido pela Federação de Karatê do Estado de São Paulo e foi uma oportunidade de interação com atletas de outras regiões do estado de São Paulo e de reconhecimento do esporte local.

Figura 65. Atletas na Copa Kata de Karatê.



Fonte: Franco Noticias

10.5.16 Qual é o seu talento?

O “Qual é o seu talento?” é um evento que acontece em Caieiras desde o ano de 2013 promovido pela Secretaria Municipal Desenvolvimento Econômico e Emprego de Caieiras em parceria com a Diretoria de Ensino de Caieiras, a Secretaria Municipal de Educação e o Senai. É um projeto que tem como objetivo mostrar ao jovem caieirenses, especialmente, que existe possibilidade de atuação em diversas carreiras que podem garantir o futuro destes. A união do esporte com os cursos de qualificação promove a interação entre os jovens por meio da educação e do convívio social, além do exercício da cidadania e principalmente o oferecimento de oportunidades de escolha ao jovens do município.

Figura 66. Jovens participam da peneira de futebol no “Qual é o seu talento?” de 2013.



Fonte: Jornal Primeira Impressão

Figura 67. Jovens participando da edição de 2014 do evento “Qual é o seu talento?”.



Fonte: Site oficial da Prefeitura de Caieiras

Figura 68. Oferecimento de cursos ministrados pelo Senai na edição de 2015 do “Qual é o seu talento?”.



Fonte: Site oficial da prefeitura de Caieiras.

Figura 69. Edição de 2017 do “Qual é o seu talento?”.



Fonte: Site oficial da prefeitura de Caieiras

10.5.17 Concurso de Fanfarras e Bandas

O Concurso de Fanfarras e Bandas de Caieiras é o mais tradicional espetáculos de música e dança e arte da cidade e já está em sua 28ª Edição. Este ano aconteceu nos dias 28 e 29 de outubro de 2017 e possui apoio da Fanfarra Marcial Simples Walther Weiszflog de Caieiras, o qual recebeu algumas premiações, sendo Bicampeão em Franco da Rocha, Decacampeonato Estadual, Concurso de Fanfarras e Bandas de Francisco Morato, Octacampeonato Nacional, Eneacampeonato Estadual, Concurso de Fanfarras e Bandas de Franco da Rocha, Tricampeonato em Francisco Morato, Heptacampeonato Nacional, 14º CONFAFRAMO, 13º CONFAFRAMO, Bicampeã em Amparo, Hexa Campeonato Nacional, XI CONFAFRAMO – Concurso de Fanfarras, I Concurso de Fanfarras e Bandas de São Sebastião, entre outros. O evento mantém a tradição trazendo inovação a cada ano com opções de entretenimento para as famílias como a Feira Gastronômica e brinquedos infláveis para as crianças. Também foi mantida a inclusão da categoria Banda Musical de Marcha, uma das formações musicais mais tradicionais da cultura brasileira, muito conhecida no interior paulista e mineiro como "banda de coreto". As corporações que apresentaram uma música do gênero marcha/dobrado em um dos trajetos de desfile ganharão meio ponto extra. Pode-se participar as seguintes categorias de fanfarra: fanfarra simples, fanfarra com 1 pisto, banda musical de marcha e banda marcial. Neste ano de 2017 foram disponibilizadas 50 inscrições e houve a participação de diversos grupos de vários estados brasileiros. O evento acontece no Centro Esportivo Municipal

Figura 70. Grupo de Fanfarras se apresentando na edição de 2016 do evento.



Fonte: Regional News.

Figura 71. Divulgação do 2º Concurso de Fanfarras e Bandas de Caieiras.



Fonte: Página da prefeitura de Caieiras no Facebook

Figura 72. Companhia de Santos se apresentando no 28º Concurso de Fanfarras e Bandas, no ano de 2017.



Fonte: Marguerite Fioravante

Figura 73. Fanfarras de Itaquera, São Paulo, se apresentando no 28º Concurso de Fanfarras no dia 28 de outubro de 2017.



Fonte: Marco Dartora

Figura 74. Fanfarra Faminha, de Atibaia, se apresentando no dia 28 de outubro 28º Concurso de Fanfarras no dia 28 de outubro de 2017.



Fonte: Marco Dartora

Figura 75. Fanfarra Orquestra de Metais, de Santa Isabel, se apresentando no dia 28 de outubro 28º Concurso de Fanfarras no dia 28 de outubro de 2017.



Fonte: Marco Dartora

10.5.18 Carnaval Caieiras

O Carnaval em Caieiras, neste ano de 2017 aconteceu nos dias 26 e 28 de fevereiro no bairro de, em Laranjeiras e teve apoio da prefeitura de Caieiras, por meio da Secretaria da Ação Cultural. O Grêmio Recreativo Escola de Samba Unidos de Laranjeiras realizou o desfile de Carnaval, que centenas de pessoas às ruas do município, sendo essas pessoas tanto naturais de Caieiras quanto dos municípios da Região Metropolitana de São Paulo.

Todas as apresentações possuíam horário limite e aconteceram, até as às 23h do dois dias. Houveram bares e barracas que funcionaram até 1 hora da manhã. Não foi permitida a venda e o consumo de bebidas em recipiente de vidro. Também não foi autorizado o uso de salto agulha, sprays de espuma, prendedores de cabelos pontiagudos e afins, todas as ações estiveram relacionadas a segurança do evento.

As ruas do entorno foram fechadas impossibilitando a passagem de veículos, das 15 até a 1 hora em todos os dias de festa. As linhas de ônibus fizeram um trajeto alternativo para que os foliões pudessem curtir o carnaval ocupando os espaços públicos do município.

Figura 76. Grupo se apresentando nos dias 26 e 27 de fevereiro deste ano, 2017, em Caieiras.



Fonte: Regional News

10.5.19 Natal para todos

A campanha “Natal para Todos” promovida pela Prefeitura de Caieiras voltado voltada aos festejos natalinos e conta com a participação de um Papai Noel e Árvore de Natal, presépio e feira de artesanato também integram a programação. O evento também conta com apresentações da Orquestra Filarmônica Melhoramentos Caieiras e do coral da Escola José Carlos da Silva Jr., em parceria com o cantor Charlis Abraão. Há registros de que o evento acontece desde o ano de 2013 em Caieiras.

No ano de 2016 o coral dos Arautos do Evangelho também participaram da campanha.

Figura 77. Decoração natalina do ano de 2013 da Campanha Natal para Todos na Praça Pro-Pólo.



Fonte: Site oficial da prefeitura de Caieiras

Figura 78. Divulgação da campanha no ano de 2014.



Fonte: Site oficial da prefeitura de Caieiras

Figura 79. Municípios curtindo a campanha Natal da Todos na praça Pró-Pólo em 2015.



Fonte: Site oficial da prefeitura de Caieiras.

Figura 80. Divulgação da campanha no ano de 2016.



Fonte: Portal Caieiras

10.5.20 Festa dos Estados

A 10ª Festa dos Estados, realizada pela Paróquia Santa Rita de Cássia com o apoio da Prefeitura de Caieiras, aconteceu entre os dias 6 e 28 de maio, deste ano (2017). Nessa edição, a Festa homenageou o estado do Amazonas acontecendo na Avenida Emancipador Ivo Manoel, próximo à Rua Cardeal, no Portal das Laranjeiras e teve diversas atrações como, além de atrações para crianças e também shows musicais. Houve praça de alimentação e parque de diversões. Abaixo é possível conferir a programação dos dias de evento:

06 de maio

20h – Marcos & Mayara

22h – Katinguelê

07 de maio

18h – Show da Luna

20h – Mika Soul

22h – Thainá Cardoso

13 de maio

20h – Q.I.C.

22h – Exalta Samba

14 de maio

20h – Banda Tâmega

22h – Renan Augusto

20 de maio

20h – Livro dos dias (Tributo Legião Urbana)

22h – Negritude Junior

21 de maio

20h – Cheiro de Mato

22h – Rodrigo Vecchi

27 de maio

20h – Vitor & Lucas

22h – Art Popular

28 de maio

20h – Vértice do Céu

22h – Doce Encontro

Figura 81. Foto da 3ª Festa dos Estados que aconteceu em Caieiras.



Fonte: Site oficial da Prefeitura de Caieiras

Figura 82. Show que aconteceu na 6ª Festa dos Estados no ano de 2014 em Caieiras.



Fonte: Primeira Impressão

Figura 83. Divulgação da 7ª Edição da Festa dos Estados em Caieiras.



Fonte: Encrypted

Figura 84. Divulgação da 9ª Festa dos Estados em Caieiras.



Fonte: Allevents

Figura 85. Divulgação da 10ª Festa dos Estados, ano de 2017.

Edição: Amazonas **10ª**
FESTA dos ESTADOS
A festa da família caieirense

06 A 28 DE MAIO
(finais de semana)

Entrada Gratuita

Shows, Parque de Diversões e Praça de Alimentação
a partir das **19H**

Local: Av. Emancipador Ivo Manoel
Portal das Laranjeiras (Próx. à R. Cardeal)

Realização:
Paróquia Santa Rita de Cássia
Prefeitura de Caieiras
Juntos em Direção ao Futuro

Fonte: Franco Notícias

10.5.21 Festa/ Quermesse Santo Antônio

A tradicional Festa e Quermesse de Santo Antônio acontece na Paróquia de Santo Antônio nos finais de semana de junho. Na festa são vendidos doces, salgados e atrações musicais.

Figura 86. Divulgação da Festa de Santo Antônio no ano de 2017.



Fonte: Facebook

10.5.22 Sábado nos Fornos

O “Sábado nos Fornos” é uma visitação que é realizada aos fornos de Cal da Companhia Melhoramentos com uma caminhada ecológica, podendo ser também realizada com bicicleta com o intuito de valorizar a história e a cultura local de Caieiras. O evento é realizado pela Secretaria de Ação Cultural e Turismo em parceria com a Secretaria de Esportes já que o evento também recebe atividades esportivas como alongamento, mini voleibol, badminton, zumba e xadrez, além de atrações culturais, como pintura ao ar livre, e um delicioso piquenique nos Fornos. A Prefeitura disponibiliza ônibus para aqueles que possuem restrição de mobilidade fazendo com que o acesso seja amplo a todos os tipos de públicos.

Figura 87. Caieirenses e visitantes participando do evento “Sábado nos Fornos” em agosto de 2017.



Fonte: Noticias Caieiras

Figura 88. Apresentações artísticas no evento “Sábados nos Fornos”



. Fonte: Noticias Caieiras

10.5.23 Caminhada da Primavera

A Caminhada da Primavera é um evento aberto a toda a população que faz parte das atividades do Programa Municipal de Educação em Saúde Ambiental (PEMSA), desenvolvido pela Prefeitura de Caieiras com o propósito de incentivar a adoção de hábitos de vida saudáveis por parte de toda a população.

Figura 89. Participantes na Caminhada da Primavera.



Fonte: Site Oficial da Prefeitura de Caieiras.

10.5.24 Juventude fazendo Arte

Promovido pela prefeitura de Caieiras é um dos dos eventos mais tradicionais do cenário alternativo na região, o projeto Juventude Fazendo Arte em parceria com da Secretaria de Ação Cultural e Turismo promove a Batalha da Estação com os Mc's Luiz Preto e Mamuti 011, reunindo Mc's que se inscrevem no dia do evento, discotecagem com os Djs Borracha e Xandão, grafittis realizados pelos artistas Bonga, Vulgo Xis e Guetus, eliminatória do circuito Arena com alunos do Centro Educacional e Cultural "Izaura Neves", basquete de rua e skate.

Entre as bandas que fazem parte da programação do Juventude Fazendo Arte estão: - Odisseia das Flores, As Trinca, Velho Oeste 011, Procurados, Família RDR, Manifesto Africano, Monika's, Dragões de Komodo, O Atake, Cleiton Gospel e o grupo DMN, que teve uma de suas canções premiada como uma das melhores da década de 1990.

Para participar é necessário levar 1 kg de alimento não perecível. O evento atrai não só a juventude caierense mas também jovens de todos os cantos da região metropolitana de São Paulo e objetiva valorizar e dar espaço aos artistas, grupos, e bandas da região que podem, com essa oportunidade, se apresentarem ao público divulgando seus trabalhos.

Figura 90. Divulgação do evento Juventude Fazendo Arte, do mês de abril, em 2017.

JUVENTUDE FAZENDO ARTE
HIP-HOP CONTRA A FOME

09 DE ABRIL
DAS 13 ÀS 22H
NO NÚCLEO CULTURAL E AMBIENTAL
(ANTIGO PEC/MAC)
ENTRADA: 1 KG DE ALIMENTO NÃO PERECÍVEL

GRUPOS:
Odisseia das Flores, Família RDR,
Manifesto Africano, Monika's,
As Trinca, Velho Oeste 011,
Procurados, Dragões de Komodo,
O Atake, Cleiton Gospel e

DMN

PROGRAMAÇÃO:
Discotecagem (DJ Borracha e DJ Xandão)
Eliminatória Circuito Arena (Alunos do CECIN)
Graffiti (Vulgo O Xis, Guetos e Bonga)
Basquete de Rua, Skate e

BATALHA DA ESTAÇÃO
MC LUIZ PRETO E MAMUTI 011

REALIZAÇÃO:

Secretaria Municipal da
Ação Cultural

Prefeitura de
Caieiras
Juntos em Direção ao Futuro

Fonte: Prefeitura de Caieiras.

Figura 91. Divulgação do evento que aconteceu no mês de junho de 2017.



Fonte: Jornal Primeira Impressão

Figura 92. Apresentação de bandas no evento Juventude Fazendo Arte.



Fonte: Site oficial da prefeitura de Caieiras.

10.5.25 Circuito Sebrae

O Circuito Sebrae é um evento voltado para micro e pequenos empresários da região que tem como objetivo informação e permitir que empresários de micro e pequenas empresas encontrem parceiros com interesses em comum para negócios e atende não só aos caieirenses mas também aos moradores dos municípios da região metropolitana de São Paulo que se deslocam até Caieiras para receberem atendimento e consultoria. Acontece no Centro Cultural Isaura Neves, localizado na Rua Argentina, nº 400, Centro de Caieiras com inscrições gratuitas e participam da ação o SEBRAE-SP, a Prefeitura Municipal de Caieiras, o Centro das Indústrias do Estado de São Paulo (Ciesp), Federação das Indústrias do Estado de São Paulo (Fiesp), Associação dos Contadores (Acontar) e Faculdade de Caieiras.

10.5.26 Festa do Dia do Trabalhador

A Festa do Dia do Trabalhador aconteceu dia 1º de Maio sendo realizada pela Prefeitura de Caieiras no Núcleo Cultural e Ambiental (antigo PEC/MAC), localizado no Km 35 da Rodovia Tancredo de Almeida Neves. A Festa foi um espaço para toda a família, com muita música sertaneja, brinquedos infláveis, teatro infantil, aulas de zumba e dança com academias da região e com os alunos e professores de dança de rua e dança de salão do Centro Cultural Izaura Neves. O espaço também contou com uma ampla praça de alimentação, composta somente por empreendedores caieirenses, como forma de incentivar a economia local. A entrada foi gratuita.

Figura 93. Divulgação da Festa do Trabalhador.

DAS 10 ÀS 18H
NO NÚCLEO CULTURAL E
AMBIENTAL - PEC (ANTIGO MAC)

PROGRAMAÇÃO:
AULA DE ZUMBA - EVOFIT
ACADEMIA RELEVÊ
DANÇA DE RUA - CECIN
DANÇA DE SALÃO - CECIN

**SHOW AMIGOS DA
MÚSICA SERTANEJA**

BRINQUEDOS INFLÁVEIS E

**TEATRO INFANTIL DO
TOY STORY (ÀS 13H)**

PRAÇA DE ALIMENTAÇÃO

Entrada Gratuita

FESTA DO TRABALHADOR
1º DE MAIO

**Prefeitura de
Caieiras**
Juntos em Direção ao Futuro

Fonte: Jornal Primeira Impressão

Foram encontrados 25 eventos com informações precisas quanto a suas realizações no município de Caieiras, porém foram levantados 38 eventos somando feiras, exposições, oficinas, competições, desfiles e encontros temáticos. É nítida a presença da promoção e realização da Secretaria de Ação Cultural e da Prefeitura de Caieiras no que tange aos eventos, sejam eles de quaisquer segmentos, também é possível perceber que há uma boa articulação entre as Secretarias ligadas ao esporte e a saúde do município que junto com a Secretaria de Ação Cultural e Turismo promovem os eventos e conseguem juntar forças e atingir os objetivos que beneficiam a população assim como atraem visitantes e participantes a conhecer a cultura, história e esporte de Caieiras.

11. CATEGORIA E - Segmentação

Segundo Panosso e Ansarah (2010) segmentar o mercado turístico ajuda a identificar pessoas e grupos que possuam as mesmas afinidades e desejam semelhantes sendo estes dispostos a consumir o mesmo produto. Esse processo de agrupamento facilita na compreensão do turista que viaja assim como também facilita para as empresas que conseguem gerenciar seus produtos de modo que atendam as diversas demandas cativando o turista.

O Ministério do Turismo (2010) diz que “a segmentação é entendida como uma forma de organizar o turismo para fins de planejamento, gestão e mercado.” sendo estes um grupo de clientes que compartilham do mesmo desejo de consumo como comprovado acima por Ansarah e Panosso (2010).

Para tanto é imprescindível que para entender o mercado de turismo de qualquer região é necessário entender a qual segmentação a localidade se relaciona. Caieiras por sua vez apresenta, nitidamente, a partir do levantamento de dados feito neste estudo, possui potencial relevante e importante para os segmentos de turismo ecológico, cultural-histórico, religioso, de aventura, de negócios e eventos, sendo esses os principais e que mais se destacam conforme visto até o momento.

11.1 Tipologia

11.1.2 Turismo Cultural - Histórico

Segundo Ministério do Turismo (2010) o turismo cultural está relacionado com “as atividades turísticas relacionadas à vivenciado conjunto de elementos significativos do patrimônio histórico e cultural e dos eventos culturais, valorizando e promovendo

os bens materiais e imateriais da cultura”. Sendo assim, Caieiras possui um alto potencial para o turismo cultural e histórico visto que com seus atrativos como os Fornos de Cal, o Centro Educaiconal Isaura Neves, a Concha Acústica, o Teatro Municipal Sérgio Valbusa, a Estação Ferroviária, a Praça da Emancipação, o Antigo Armazém da Companhia Melhoramentos, e a Empresa zomem Zovaro comprovam o potencial turístico de Caieiras no que tange o segmento de turismo cultural e histórico visto que atrai caieirenses a visita assim como atrai também os visitantes que, mesmo chegando até Caieiras por motivos, em sua maioria, esportivos, também visitam os atrativos culturais e históricos por meio de iniciativas desenvolvidas pela Secretaria de Ação Cultural e Turismo que atua, mesmo que com poucos recursos, fortemente no receptivo aos turistas e visitantes que chegam ao município independente de sua motivação.

11.1.3 Turismo de Aventura

O Turismo de Aventura é caracterizado pelos movimentos turísticos decorrentes da prática de atividades com caráter aventureiro, recreativo e não competitivo, como apresenta o Ministério do Turismo no documento de Orientações Básicas deste segmento publicado em 2010. Partindo desta definição os atrativos como o Parque Estadual do Juquery, a Pedra do Sofá, a Sitolância e o Parque Ecológico de Caieiras se adequam nesta modalidade e apresentam não só um potencial neste segmento para Caieiras como um segmento que está em expansão visto que já ocorrem visitas nestes equipamentos as quais o público frequentador pode, gratuitamente, usufruir de áreas verdes, trilhas, caminhadas e outras atividades ligadas a aventura assim como os eventos ligados ao esporte. Os equipamentos esportivos como o Estádio Municipal, o Velódromo que abrigam os principais eventos ligados ao esporte e a aventura também podem ser caracterizados como

parte de uma oferta que sustenta a visitação e a demanda de turistas que chegam a Caieiras. A divulgação por parte da prefeitura e da Secretaria de Ação Cultural e Turismo colaboraram fortemente para a atração de demanda por esses segmentos assim como as ações de receptivos que se relacionam com o segmento de turismo cultural e histórico fazendo com que haja uma interação entre os diversos tipos de segmento turísticos dentro do município. Portanto, é certo dizer que com todos esses equipamentos, oferta disponível, demanda de visitantes e ações precisas do poder públicas Caieiras possui um alto potencial de desenvolvimento no que tange ao turismo de aventura na região.

11.1.4 Turismo religioso

O turismo religioso se apresenta como um segmento o qual atua diretamente com questões ligadas a manifestações de fé, crenças, peregrinação, contemplação, questões ligadas a fé, religião, misticismo, no entanto para Oliveira (2004) o Turismo Religioso não é um tipo de turismo feito somente por religiosos mas sim por todos aqueles que se sentem parte, sentem interesse ou conexão com este segmento sendo assim precisa ser entendido com a sua devida amplitude espiritual e metafísica. Sendo assim trata-se de um fazer turístico capaz de manifestar algum dado de religiosidade.

Os equipamento turísticos registrados, levantados e inventariados por esses estudo e que estão relacionados com o turismo religiosos comprovam o potencial turístico de Caieiras neste segmento visto que o Mirante do Cristo, os Arautos do Evangelho e Basílica Nossa Senhora do Rosário, a Paróquia Santo Antônio e o Santuário da Mãe e Rainha de Schoenstatt apresentam o maior fluxo de visitantes o que tange a número expressivo de visitação de turistas se comparado dos outros atrativos de outros segmentos aqui listados. Somente o Santuário da Mãe Rainha de Schoenstatt recebeu, em sua inauguração 10 mil peregrinos vindos de várias partes do mundo como Argentina, Chile, Equador, Paraguai, Bolívia, Estados Unidos e

Alemanha sendo este um novo local de peregrinação e que já gera uma rotatividade de turistas peregrinos bem considerável para Caieiras.

COM esses fatos, numero, equipamentos, oferta e demanda turísticas voltadas á Caieiras entende-se que não só há um potencial como uma atividade que organicamente já traz grandes benefícios ao turismo local por atrair fiéis que compactuam dos mesmos interesses, sendo estes voltados à religião.

11.1.5 Turismo de Esportes

Segundo JOHNER e CUNHA:

“O Turismo de Esportes compreende as atividades turísticas procedentes da prática,envolvimento, ou observação de modalidades esportivas. A prática é a execução da atividade em si, o envolvimento entende-se por atividades e serviços ligados objetivamente à organização e operacionalização, e por fim a observação, que é “a participação do turista como espectador, torcendo ou assistindo a apresentação de alguma modalidade esportiva”
(apud BRASIL, 2010, p.23).

Os autores também salientam as principais características do Turismo esportivo como demonstrado na tabela abaixo:

Tabela 19. Principais características do Turismo Esportivo

Principais características do Turismo Esportivo
Estímulo a outros segmentos e produtos turísticos, uma vez que a estada do turista em um destino em função de determinado evento esportivo permite a visita a outros atrativos e o consumo de produtos diversos caracterizando diferentes tipos de turismo;
Incentivo a eventos e calendários esportivos, já que a organização do segmento assenta-se primordialmente na realização de eventos esportivos de qualidade e com potencial de atratividade. Assim, quanto maior a movimentação turística em função de determinado esporte, maior é a necessidade de organização do setor estimulando a elaboração de calendários bem definidos e compartilhados, e do fortalecimento dos eventos tradicionais e a ampliação da oferta a partir da criação e inovação de outros eventos;
Não depende, de modo geral, da utilização de recursos naturais para exercer atratividade, mas de equipamentos e estruturas específicas construídas para a prática do esporte;
Induz a implantação de estruturas esportivas também para o uso da comunidade receptora, como “legados”*;
Funciona como indutor da infraestrutura urbana;
Não depende, necessariamente, do clima ou épocas do ano, mas principalmente da elaboração de calendário;
Estimula a comercialização de produtos e serviços agregados (roupas e artigos esportivos, suplementos, etc);
Estimula o sentimento de pertencimento e fortalece a autoestima de quem pratica e de quem assiste a apresentação;

Estimula práticas e estilos de vida saudáveis;
Valoriza o ser humano e a prática do esporte;
Promove a confraternização;
Tem a capacidade de transformar as competições esportivas em fatores de sociabilidade

Fonte: JOHNER, M. P. CUNHA, A.M. apud Ministério do Turismo Brasil (2010, p.24-25)

Partindo deste pressuposto e por meio dos dados levantados, inventariados, registrados e caracterizados neste documento é possível entender e salientar que Caieiras está intrinsecamente ligada ao segmento de turismo esportivo pelo fato de abrigar dois equipamentos que colaboram fortemente para o aprimoramento e desenvolvimento do turismo esportivo na região sendo estes o Velódromo Municipal e o Estádio Municipal Carlos Ferracini, pois, principalmente o Velódromo, que é um dos poucos existentes no país com tamanho oficial de 250m, atrai atletas de várias regiões tanto do estado de São Paulo quanto do Brasil e do mundo por meio dos eventos, competições, atividades e ações que são desenvolvidas neste equipamento. O 1º Meeting Internacional de Ciclismo de Pista pode comprovar este fato ao atrair atletas de Ribeirão Preto, Rio de Janeiro, Minas Gerais, Argentina entre outros estados e países. O Meeting também recebeu atletas da Seleção Brasileira de Ciclismo e Paraciclismo que estiveram nos Jogos Paralímpicos de 2006.

É também nestes dois equipamentos que acontecem os principais eventos esportivos do município, eventos esses que ocorrem anualmente, e que pelo que já foi descrito neste documento fomentam o exercício da cidadania, do esporte e do lazer assim como estimulam e fortalecem o sentimento de pertencimento ao município pelas competições, auxilia na prática e estilos de vida saudáveis promovendo também a interação e confraternização social como exemplifica Johner

e Cunha (2010).

11.1.6 Turismo de Negócios e Eventos

Por definição do Ministério do Turismo (2010) “Turismo de Negócios & Eventos compreende o conjunto de atividades turísticas decorrentes dos encontros de interesse profissional, associativo, institucional, de caráter comercial, promocional, técnico, científico e social” com isso o próprio evento pode ser um atrativo turístico fazendo com que visitantes e turistas se desloquem até os locais no qual os eventos estão sediados para que possam participar, socializar e interagir com a comunidade local ou com grupos de pessoas que estejam ligadas pelo mesmo interesse, interesse este que faz parte da temática do evento a qual se espera presenciar. Abaixo o Ministério do Turismo (2010) apresenta um organograma quanto ao caráter de realização dos eventos:

Figura 94. Organograma quanto a caracterização de eventos



Os eventos se destacam por proporcionarem a possibilidade de equilíbrio de sazonalidade turística oferecendo melhores condições de oferta e demanda aos

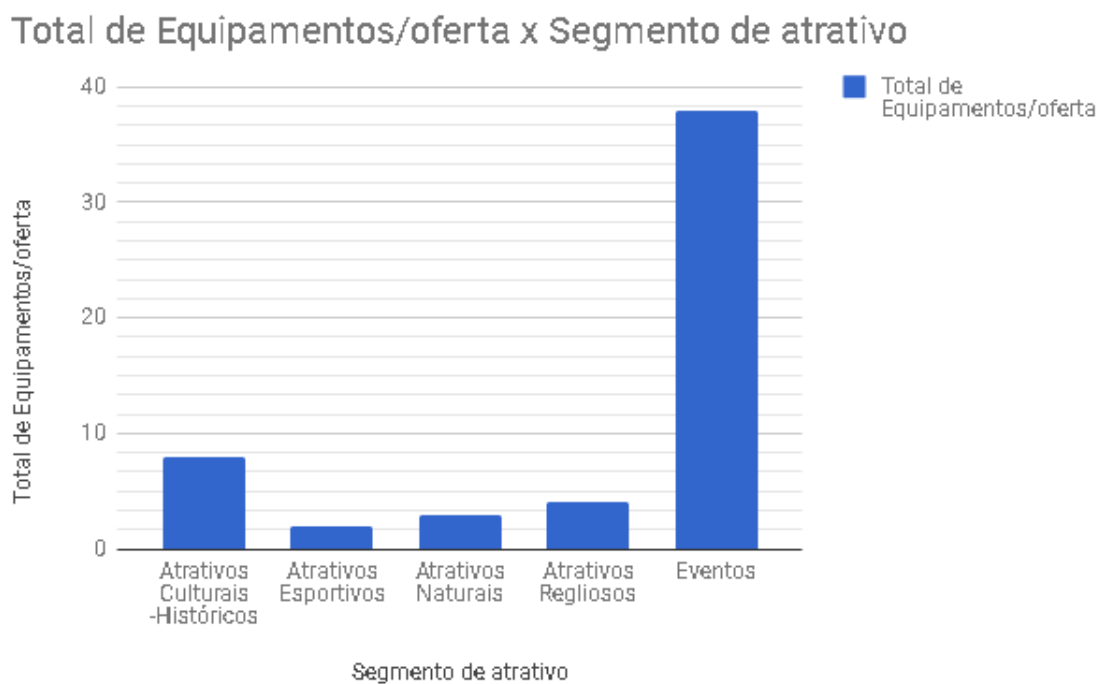
destinos independente das condições climáticas ou períodos de férias; a alta rentabilidade deste segmento também faz com que seja uma ótima oportunidade de fazer com que haja um giro econômico no local por meio dos gastos médios dos visitantes e turistas que usufruem dos eventos oferecidos; os negócios locais também ganham com este segmento pois é necessário que seja oferecido um suporte de apoio ao turista, visitante ou participante do evento, sendo assim, serviços de hospedagem, alimentação e transporte são imprescindíveis para a manutenção deste segmento nas localidades.

Sabendo disto, é perceptível a grande e forte atuação no que tange a realização de eventos por parte, principalmente, da Secretaria de Ação Cultural e Turismo de Caieiras, como comprovado no item “Eventos” deste documento o qual lista, descreve e comprova o forte envolvimento de Caieiras quanto a realização de evento voltados aos diversos tipos de público, temáticas e porte.

Com todos os dados acima foi possível detectar que realmente Caieiras possui potencial turístico para abrigar os segmentos descritos, sendo os principais o turismo ecológico, cultural-histórico, religioso, de aventura de negócio e eventos visto que seus equipamentos, demanda e oferta turística, e ações realizadas pelo poder público principalmente as ações anuais periódicas fazem com que as atividades de lazer e turismo em Caieiras se tornem constantes e atraiam turistas não só da região Metropolitana de São Paulo mas também dos estados vizinhos e países, principalmente da América Latina.

Abaixo há a demonstração de um gráfico que compara os equipamentos e iniciativas quanto a oferta turística por segmento, atual em Caieiras:

Figura 95. Gráfico referente a oferta de equipamentos por segmento



Fonte: LZT Júnior

Os dados referem-se ao total de equipamentos e oferta registrados e inventariados durante o projeto e não apenas aos descritos neste documento visto que alguns dos equipamentos e ofertas não puderam ser descritas por falta de informações fiéis.

12. INVTUR - INVENTÁRIO DE OFERTA TURÍSTICA DO MUNICÍPIO DE CAIEIRAS

Por meio da aplicação de formulário do INVTUR, a equipe da Empresa Júnior de Lazer e Turismo fez um levantamento bairro a bairro, rua a rua, afim de levantar informações e dados relacionados aos serviços, equipamentos e atrativos turísticos

baseados nas categorias A, B e C do INVTUR. Sendo assim, com as informações levantadas, um diagnóstico foi realizado contendo informações retiradas deste levantamento que servirão para a elaboração de planos de ações cabíveis e possíveis de serem implementados em Caieiras à partir do que já está posto atualmente a fim de promover e potencializar o cenário turístico do município.

12.1 CARACTERÍSTICA DA OFERTA TURÍSTICA- INVTUR - POR BAIRRO

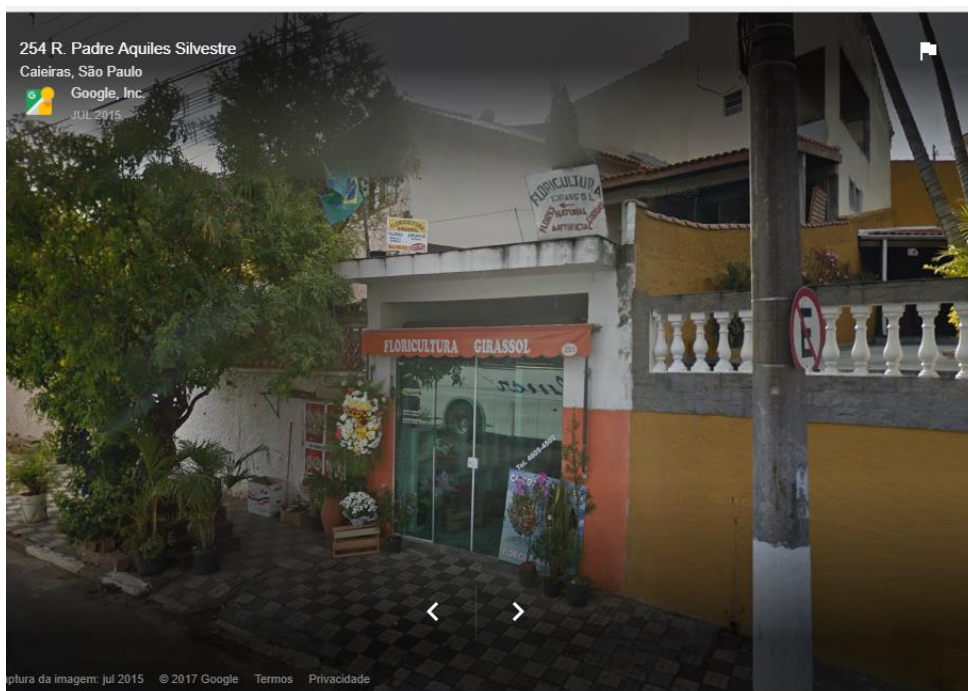
12.1.2 CENTRO

O centro teve suas informações levantadas rua a rua conforme descrito abaixo. Aqui poderão ser encontradas informações referentes aos equipamentos, atrativos e serviços que podem ser relevantes ao turistas e que sirvam de apoio ao visitantes.

12.1.2.1.RUA PADRE AQUILES SILVESTRE

A Floricultura Girassol, serviço levantado na Rua Padre Aquiles Silvestre, nº 251 foi o único serviço encontrado nesta rua, visto que há uma predominância de características residenciais, em formato de sobrados sendo bem arborizada, agradável e sinalizada.

Figura 96. Floricultura Girassol.



Fonte: Google Maps

12.1.2.2 RUA VENEZUELA

A Rua Venezuela, dá acesso ao centro comercial de Caieiras, além de conter alguns elementos comerciais. A rua dá acesso ao Velório Municipal, ao Colégio Objetivo UNIP, ao Cemitério Municipal, ao centro. Ademais, o encontrar-se com a Rua Venezuela, dá acesso ao centro comercial de Caieiras no qual é possível encontrar grande número de serviços de apoio, equipamentos que servem de comércio e segurança ao turista visitante. Ao final da rua, chegando já no centro é possível encontrar a Praça Pró Polo, que serve de espaço de lazer encontro aos caieirenses e recebe o projeto “Juventude Fazendo Arte” com suas ações para a juventude.

12.1.2.3 AVENIDA JOÃO DARTORA

Dois importantes equipamentos turísticos encontrados nesta região são: o Estádio Municipal Carlos Ferraccini e o Velódromo Agenor Moraes. Os mesmos não apresentam acessibilidade adequada para pessoas com mobilidade reduzida, cadeirantes ou portadores de necessidades especiais, entretanto, o estádio apresenta a sinalização turística correta.

Este local apresenta alguns locais de serviço. Estes são: Auto Mecânica Alexandre, Meritum Odontologia e Saúde e Hosana Imóveis LTDA, os quais podem auxiliar o visitante e até mesmo residentes com questões emergenciais. Entretanto, a Hosana Imóveis pode fazer com que novas propriedades adquiridas aumente o fluxo de pessoas e empreendedores podem surgir na cidade.

12.1.2.4 RUA ALBERT HANSER

Nesta rua estão presentes os equipamentos a Lanchonete Deus é Pai e Lanches do Chileno que ajudam com opções para os turistas e os residentes que estão utilizando o EMED Hospital e Maternidade. Ambos não possuem a acessibilidade e sinalização adequada. Mas, apresentam destaques por serem o serviço mais próximo ao Hospital.

Em relação aos serviços, foram apresentados os seguintes estabelecimentos: EMED Hospital e Maternidade, Delegacia de Polícia de Caieiras, Defesa Civil de Caieiras e Hospital Caieiras Veterinário. Estes, são de extrema importância para o

suporte do turismo e segurança dos visitantes. Os quais, acabam trazendo segurança para que os mesmos se sintam confiantes de estar naquele ambiente.

Figura 97. Hospital e Maternidade Municipal



Fonte: LZT Júnior

12.1.2.5 RUA EUGÊNIO BERTI

Nesta rua é possível notar uma assistência animal com a Agrovvet Animal Care. Que é um fator sem tanta importância, entretanto existem casos no qual turistas trazem consigo animais de estimação. Portanto, não é um local a se passar despercebido.

12.1.2.6 RUA SÃO FRANCISCO

Existe a presença de um estabelecimento na área de equipamentos, sendo esse, Marilene Bulgarelli Polkorny - Leninha Turismo. O mesmo, entretanto não apresenta acessibilidade e sinalização adequada.

Sendo analisado, somente um estabelecimento de serviço relevante. Se trata do Comunicare Saúde S/s LTDA ME que poderá ser de grande importância para o bem-estar dos visitantes.

12.1.2.7 RUA GUADALAJARA

Nesta rua, foi detectado um atrativo turístico relacionado ao lazer manual, sendo ele, a Concha Acústica Espaço do Artesanato. O qual, pode-se perceber que o mesmo apresenta a acessibilidade adequada, porém não apresenta a sinalização turística recomendada.

Em relação aos estabelecimentos, se tem uma predominância de comércios relacionados à moda, além de um buffet e uma pastelaria. Estão presentes os seguintes estabelecimentos: Buffet Portal Kids e Cia, SMP Modas LTDA, Pri Sapatos, Pastéis de Vento e CIA. Entre esses, apenas a pastelaria apresenta a acessibilidade adequada e nenhum outro apresenta a devida sinalização turística.

Os serviços apresentados são: Alles Odonto, Herolth Luiz Souza Rego, Lugasi Sports, Kumon Instituto e Educação LTDA, Chaveiro Rezende, Clínica, Orion LTDA, Auto Center J. Lança, Watec Service Assistência Técnica Autorizada, Dema Imóveis Empreendimentos e consultoria imobiliária, que podem apresentar ajuda para necessidades do turista.

12.1.2.8 RUA AMBROSINA DO CARMO BUONAGUIDE

Os equipamentos nesta rua são predominantemente associados a área da gastronomia, sendo eles: o Bar do Paulinho, o Bom Gosto Restaurante, o Café Renascer, a Pizzaria Calissa e a Pastelaria Ali Pastel. Dos citados, somente a

Pastelaria Ali Pastel apresenta acessibilidade e nenhum deles tem sinalização adequada.

Os serviços nessa rua são: Notre Dame Intermédica, VFPF Serviços de Coleta LTDA, VIP Imóveis, Prime Saúde Oral, Nova Pharma, DIA (mercado), Correios, S3 Turismo (agência), Solo Brasil Imóveis. Floricultura - Presentes com flores, Bom Gosto Restaurante e Café. Somente o mercado Dia apresenta acessibilidade e nenhum tem a sinalização turística adequada.

Figura 98. Centro Clínico Caieiras - Notre Dame Intermédica.



Fonte: LZT Júnior

Figura 99. Fachada da Agência dos Correios na Rua Ambrosina do Carmo Buonaguide.



Fonte: LZT Júnior

Figura 100. Poupa Tempo



Fonte: LZT Júnior


12.1.2.9 AVENIDA PRESIDENTE KENNEDY

Os equipamentos nesta rua são: Sam Pizzaria, Pizzaria Fogazza e Merceria Lucaio. Entre esses, somente a Sam Pizzaria apresenta acessibilidade e nenhum desses espaços apresentam a sinalização adequada.

Os serviços destacados nessa região são: Planeta Motos, Bi Farma, Posto São Francisco (posto combustível), Cirúrgica Caieiras e Diferencial Imóveis Caieiras. No qual apresenta relevância por ajudar e prestar atenção à situações e pedidos dos turistas, e além disso, para o desenvolvimento inteiro dos residentes. Portanto, elementos de caráter básico são essenciais para a atividade turística e não podem perder foco e óptica nessa rua.

Além disso, à locais de lazer e entretenimento localizados nessa rua, sendo a praça com academia destinada a idosos e locais para encontros. Como, no final da avenida apresenta uma pista de skate, no qual localizamos encontro de jovens e adultos. Desse modo, vemos numa mesma rua diferentes faixas etárias utilizando como forma de lazer.

Figura 101. Praça na Avenida Presidente Kennedy.



Fonte: LZT Júnior

12.1.2.10 PRAÇA ANTÔNIO SIQUEIRA

Com relevância sobre equipamento neste local foi apresentado somente o Belle Bistrô e o mesmo não apresenta nem a acessibilidade nem a sinalização adequada.

A Kelly (perfumaria) e a KID STOK - Moda Infantil foram os únicos registros em relação aos serviços comerciais, mas apresentam características voltadas ao público de Caieiras. Além de não serem de extrema importância para o público visitante, não apresentam acessibilidade nem sinalização necessária para pessoas que estão no local pela primeira vez.

12.1.2.11 AVENIDA DOS ESTUDANTES

Sabendo que Pinguim Sorvetes, Top Chicken, Ivete Bolos e Doces, Casa dos Cones, Sabor e Cia Restaurante e Café, Terraço Sushi, Tribo do Açaí, Spazio Avenida são os equipamentos encontrados nessa localidade, nota-se que são, em sua totalidade, meios relacionados à gastronomia. Somente Terraço Sushi e Tribo do Açaí apresentam acessibilidade à população residencial e turística e nenhum desses citados está com a sinalização adequada.

Em relação aos serviços encontrados, são listados: a Clínica Dr. Fernando, Academia Qualivida, Collor INK - loja de artigos fotográficos, Hospital Dr. Previna, Auto Moto Escola, Odonto Sako e Sakata e Odontologia System. Avalia-se que o hospital destaca-se com maior relevância decorrente ao bem-estar dos turistas, nesta ocasião.

Figura 102. Vista do restaurante Top Chicken.



Fonte: LZT Júnior

Figura 103. Collor INK Comércios e Serviços LTDA



Fonte: Google Fotos

Figura 104. Clínica Fercil



Fonte: LZT Júnior

12.1.2.12 RUA SÃO PAULO

Os serviços apresentados nesta rua são: Katia Digia Fotografia e Borracharia do Davi. Desse modo, o segundo apresenta uma assistência mais importante, apesar do primeiro ajudar no potencial turístico. Mas, ambos não apresentam acessibilidade nem sinalização adequada para sua amostragem.

12.1.2.13 RUA CAPITÃO ALBERTO GRAFF

Nesta rua, foram analisados e apontados somente os equipamentos Muray Sushi e Buffalo Wings, pelo fato de apresentarem questões mais relevantes para o auxílio do turismo em Caieiras.

12.1.2.14 RUA ARGENTINA

O único equipamento relevante e apontado nesta rua é o Back Jack Sport Bar e em suas condições não há apresentação de acessibilidade nem sinalização adequada.

Em relação à outros serviços, temos a Fofura Modas e o Estacionamento Américo Massinelli, o qual segundo apresenta maior proveito para o turismo da região e de Caieiras.

12.1.2.15 RUA XV DE DEZEMBRO

Nesta rua, existem equipamentos relacionados à áreas gastronomias, sendo eles, IMF Chocolates Fini, Good Milk Shake, Mercearia dos Pães LTDA Epp, Doces e Salgados- ME e Dom Café, Cafeteria, Arte e Cia. Nesse cenário, somente a Chocolates Fini expõe a acessibilidade e sinalização adequada, além de ter proteção, certificação e cadastro nos órgãos públicos de turismo. Também há, uma

grande quantidade de equipamentos relacionados ao comércio de vestuários e outros, sendo eles, Rita Moda, Roma Galeria, Graciosa Presentes Ltda-Epp, RFC Comércio de Artigos do Vestuario LTDA EPP, RS Nutrição Esportiva, Roberto Simão Susaki ME, Gloss-Comércio de Roupas, Acessórios e Calçados ME, Fernanda de Oliveira Preto Dep. e Estética ME, Via Varejo S/A, Salão Beleza Lu Rodrigues, Stand Bolsas e Acessórios, Tricot Brasil e Michele Gomes Fonseca Modes ME. Entre estes, somente o Via Varejo S/A apresenta a acessibilidade adequada e nenhum destes apresenta sinalização adequada.

Além dos serviços institucionalizados acima, os serviços presentes também são nesta rua: Drogaria Central Farma, Crefisa, Peres e Graziano, Top Parking, Magazine Luiza e Lojas Cem S/A. Os quais podem levantar em contato o atendimento primordial do turista, cujo em elementos emergenciais estão presentes e localizados de formas dinâmicas pela localização referente ao ponto da ferroviária.

Figura 105. Fachada da Drogaria Central Farma na Rua XV de Dezembro



. Fonte: LZT Júnior

Figura 106. Farmácia de Manipulação Syntoformula



Fonte: LZT Júnior

12.1.2.16 AV. PROF. CARVALHO PINTO

Nesta rua, existe a presença de dois atrativos, sendo eles, o Aquário e o Aqua Rurl. Ambos podem ser grandes potenciais turísticos, entretanto não apresentam acessibilidade e sinalização adequada. Além disso, podem atender o público externo, mas o seu público-alvo acaba sendo os residentes de Caieiras. Portanto, seus elementos acabam não tendo ênfase necessário caso ocorra um “boom” turístico.

Além disso, os equipamentos estão presentes: KCK Comércios e Calçados, O Boticário, Gisele A. N. Cabral Variedades ME, Calçados e Acessórios, Showcolate, Bar e Lanchonete Rubinho, Rede Paulistana Salgados, Picanha Grill, Edivaldo Fakni, Romão Bar e Restaurante, Roseli Gianezzi de Menezes ME, Restaurante Pizzaria Roiale LMTD, Ps Salgados, Valeria Maria de Lima Le - Top Shake, Pão de Queijo e Arlete Barbosa Toslentino. Somente a SS comercio de

alimentos LTDA, o Restaurante Pizzaria Roiale LMTD e Valéria Maria de Lima LE - top shake apresentam acessibilidade adequada, mas nenhuma sinalização turística requisitada. Ademais, sua zona é inteiramente interligada, com isso vemos uma ambientação muito forte para os turistas e, principalmente, aos residentes. Portanto, essa região acaba sendo privilegiada por estar concentrada em divergentes serviços e pontos perto da Estação de Caieiras.

Os serviços presentes também são caracterizados pelo: Banco Santander, Imobiliária Alcan, Odonto Minas, Dentista - Doutora Renata, Drogaria Nova Caieiras, Auto Posto Poli Caieiras, Bifarma - Farmácia de Manipulação, Banco Bmg, Demac Produtos Farmaceuticos, Banco Itaú, Auto Posto 3 Filhos, Banco Bradesco, Banco do Brasil, Polícia Militar, Empresa Brasileira de Correios e Telégrafos, Dr. Emerson Miyazato, Hospital de Clínicas de Caieiras, Farmacia G - Farmacia de Manipulação, Itaú Unibanco SA e Banco Caixa Econômica Federal. Os quais apontam nesta Avenida é bem mais equipada de serviços que podem atender ao turismo presente em toda a cidade de Caieiras, entretanto não possui acessibilidade para cadeirantes. Com isso, vemos que a Avenida apresenta grande potencial de observação e movimentos de comércio e potencial para desenvolvimento de prestação de serviços aos turistas, pois atualmente apresentam capacidade ao público local.

Figura 107. Vista de parte da Avenida Professor Carvalho Pinto.



Fonte: LZT Júnior

Figura 108. Centro comercial e estacionamento da Avenida Professor Carvalho Pinto



. Fonte: LZT Júnior.

Figura 109. Vista Frontal Banco Santander




Fonte: LZT Júnior

Figura 110. Vista Frontal Empresa Brasileira de Correios e Telégrafos



Fonte: LZT Júnior

Figura 111.Farma G - Farmácia de Manipulação



Fonte: LZT Júnior

Figura 112.Hospital das Clínicas de Caieiras



Fonte: LZT Júnior

Figura 113. Banco Itaú



Fonte: LZT Júnior

Figura 114. Rodoviária



Fonte: LZT Júnior

Figura 115.Base da Polícia



Fonte LZT Júnior

Figura 116.Polícia Civil



Fonte: LZT Júnior

12.1.2.17 RUA URUGUAI

A Panificadora Crescuma LTDA-ME é o único equipamento apresentado na rua e com relevância para o turismo nessa rua, sendo o mesmo privado da acessibilidade e sinalização necessária.

Existe, também, somente um estabelecimento de serviço ligados a saúde que é o Saude Pet LTDA, podendo atender e assistir a alguns casos específicos de demanda turística.

12.1.2.18 RUA SÃO CRISTÓVÃO

O único estabelecimento relevante nessa localidade, tem a ver com os serviços prestados para o auxílio do turismo. O local em questão é Renato Hanser - serviços automotivos, sendo ele privado da acessibilidade e de sinalização necessária. Seu auxílio pode ser importante devido seus serviços, mas não apresentam tanta relevância pela localidade. Portanto, realçar esses equipamentos apresentam relevância mas sua localidade afeta um pouco em seus atendimentos imediatos.

12.1.2.19 AVENIDA DOUTOR OLINDO DARTORA

Assim, como a rua citada anteriormente, o único estabelecimento relevante fornece serviços de auxílio ao turismo. Sendo, esta a Clínica Integrada Ciom mulher LTDA. E, seus atendimentos são primordialmente focados à própria população, mas

em casos acidentais e emergenciais temos em pauta essa localidade. Portanto, levantamos pelo desenvolvimento frente à serviços básicos do turismo.

12.1.2.20 RUA JOÃO XXIII

Nesta rua existem dois serviços de equipamentos relevantes, sendo eles: Beauty Core Esmalteria e Estética e Oficina Poison Soluções Automotivas. Neste caso o segundo tem maior importância para dar assistência aos visitantes, ou seja problemas afetados em relação a automóveis, o serviço levanta serviços para seu auxílio completo. Desse modo, seu relacionamento acaba sendo essencial para a aplicação turística na cidade.

12.1.2.21 RUA JOSÉ CARMO DO LEITE

O equipamento irmãos unidos EPP é o único presente nesta rua, o qual revela uma importância no turismo da cidade, apesar de não ter a sinalização adequada, suas condições apresentam acessibilidade ao público.

Em relação aos serviços, existe a Esparta Empreendimentos Imobiliário S/C LTDA ME que pode ajudar no desenvolvimento e crescimento do potencial turístico de Caieiras. Com, as influências desse local é possível alugar casas para a temporada e, desse modo, a cidade consegue maior aproveitamento de seus visitantes. Nesse cenário, imobiliárias apresentam grande influência para o crescimento e fixação dos turistas, ou seja, ajudando na economia do local.

12.1.2.22 RUA ANTÔNIO PEREIRA DE CRUZ

O estabelecimento relevante para o turismo nesta rua é a Cafeteria Tutte Sorelle que se encaixa na categoria de equipamentos e serviços voltados para o público e ao visitante. Mas, suas condições não apresentam acessibilidade e sinalização adequada para os visitantes do município. Assim, temos um potencial de investimento para serviços turísticos.

12.1.2.23 RUA DOUTOR ARMANDO PINTO

O estabelecimentos atende a demanda turística, nomeada de Core Viagens e Turismo LTDA. O qual, presta serviços destinadas à viagens. Entretanto, mesmo sendo um local justamente para este público específico, não apresenta acessibilidade e sinalização adequada para seu público de recebimento.

Entre os serviços analisados encontramos: MF Cor Serviços Médicos E Diagnósticos LTDA, Pet Shop S2 LTDA ME, Marcelo Ricciarelli, Clínica Fidiomax, Imperium Shocks e Dr. Rhino - Ceo + Caieiras Centro Otorrino, entre, os quais, demonstram uma predominância na área da saúde. De modo geral, são essenciais para o desenvolvimento e auxílio básico do turista.

12.1.2.24 RUA SÃO JOSÉ

Está rua apresenta somente a Hiper Pães, que se encaixa na área de equipamentos por servir aos turistas um produto relacionado à gastronomia. De

acordo com a análise, este estabelecimento não apresenta acessibilidade nem a sinalização adequada.

12.1.2.25 RUA LOURDES

Mari Veículos LTDA foi listada pode ser de grande assistência para o turismo da cidade. Além de caracterizar por assistência a emergências ocorridas durante o trajeto de viagem.

12.1.2.26 RODOVIA PRESIDENTE TANCREDO DE ALMEIDA NEVES

Nesta rodovia, está presente o equipamento Domac produtos farmaceuticos LTDA. O mesmo se encaixa no setor da saúde e, segundo a análise feita, apresenta a acessibilidade necessária, apesar de não ter sinalização que sirva ao turismo.

12.1.3 LARANJEIRAS

A maior parte dos equipamentos encontrados em Laranjeiras consiste em estabelecimentos que oferecem produtos no ramo alimentício e gastronômicos, como pizzarias, restaurantes e confeitarias. Os mesmos são: La Bambina's Pizza, Bar e Restaurante do Chicão, Sandra de Lima Sobrinho, Supermercado Nações Unidas LTDA, Niede Lima de Souza - Doceria, Top Center Foto e Informática LDTA

ME, C. S de Moraes Confeitaria ME, José Deusete Farias Lanchonete ME, Padaria Empório Pauliceia, Pizzaria Ki Napoly e Paladium Restaurante e Lanchonete. Entretanto, apesar de ser um local bastante rico desses equipamentos, nenhum deles possui acessibilidade adequada para atender aos clientes, e também não apresentam sinalização.

Em relação aos serviços disponíveis nessa região, pode-se encontrar aproximadamente dois estabelecimentos que atende as necessidades relacionadas à automóveis, três drogarias, supermercado, posto de saúde, imobiliária, banco, correios, dentista e entre outros. Entre eles temos: Auto Peças Pardal, Tonny Motos, Policia Civil Do Estado De SP- Primeiro Departamento De Polícia De Caieiras, Moris Imoris, Posto Ipiranga - Auto Posto Alpes De Caieiras, Imobiliária Laranjeiras, Correios AGF Laranjeiras, Drogeria Central Das Laranjeiras, Denise ADH Da Costa - Dentista ME, Bifarma drogaria São Paulo, Caixa Econômica Federal, Drogeria Max Farma, Supermercado Irmãos Unidos LTDA EPP e Motel Tokinha. Os quais, apresentam considerações excelentes para o desenvolvimento básico do turismo em Caieiras.

O Parque Industrial Araucária está localizado dentro o bairro Laranjeiras e merece atenção pela sua característica industrial. Se concentram ali muitas empresas, como a Laud Industria e Comércio de Arames, XL Multimídia, Plastow Indústria Comércio e Plástico, Ferisa Industria Metalurgica, Banos & Banos LTDA, Cobix Indústria e Comércio de Metais, Sheelita Indústria e Comércio de Ferramentas, EPS Industria Metalurgica. Percebe-se a predominância de empresas ligadas ao ramo metalúrgico. Nesse cenário empresarial e industrial, destacamos a presença do turismo de negócios que envolvem esses setores e seus agentes.

Portanto, um foco para essa região é de suma importância pois favorece a economia local.

Encontramos, como parte dos atrativos turísticos naturais o “Morro Ovo da Pata”, que se localiza dentro do Parque do Juquery. Neste local é possível encontrar o turismo através de trilhas, o que torna o ambiente um meio de observação e lazer para os que apreciam um turismo de base ecológica. Em questão de infraestrutura, são encontradas cercas para a segurança nos pontos mais altos e ao longo do caminho. Além disso, existem placas identificando o local, onde os turistas também podem tirar fotos. De modo geral, estas também contêm curiosidades sobre o meio visitado, por exemplo, nome de plantas, altitudes, animais silvestres, entre outros.

12.1.4 POTENCIAL TURÍSTICO

Por apresentar diversos equipamentos que poderiam atender turistas, como restaurantes, pizzarias e confeitarias, pode-se dizer que existe um potencial voltado ao turismo. Se fossem criados atrativos para esta região os mesmos já teriam um suporte de serviços que ajudam a atender um grande público.

12.1.5 MELHORAMENTOS

Caracterizada pelo primeiro pólo industrial da cidade, a Indústria Companhia Melhoramentos que atualmente batiza o Bairro Melhoramentos no qual se localiza, apresenta cenários de privatização do espaço frente a toda cidade abrangida. Ou seja, sua historiologia de crescimento e espaço acarreta em sua formação grandes

monumentos e ações durante todo seu percurso histórico, por exemplo os fornos de cal, elementos de carácter ambiental, lendas da cidade e até construções marcantes à sua formação desde indústria até em cidade. Mas, decorrente da área apresentar vigência privada os grandes pontos turísticos de Caieiras - SP sofrem com a não visitação dos elementos. Portanto, frente a todo esse cenário a única área que apresenta vigência pública ao Bairro é próxima à Estação de Trem no qual abrange um restaurante, sendo que seus serviços são voltados para o público que presta serviço à indústria entretanto seus serviços atendem a população externa também. Além disso, a Prefeitura do Município de Caieiras, juntamente com a Indústria Melhoramentos realizam eventos referente a visitação da comunidade a esses pontos turísticos, como Sábado nos Fornos.

12.1.5.1 ATRATIVOS

Os atrativos recorrentes neste local, apresentam uma historiologia intensa de crescimentos e investimentos à Companhia Melhoramentos, mas devido à sua caracterização privada seus atrativos são mantidos pela Companhia. Desse modo, não ocorreu o inventariamento, por motivos de não desenvolvimento para o público externo, ou seja, impossibilitando a entrada de elementos fora da Melhoramentos.

12.1.5.2 EQUIPAMENTOS E SERVIÇOS

Assim como atrativos, os equipamentos de Melhoramentos não foram tão relevantes. Somente MD papéis LTDA foi considerado para análise e não apresenta acessibilidade e sem sinalização adequada. Suas condições, são voltadas para o turismo de negócios pelas duas indústrias presentes. Portanto, o seus arredores

seria de suma importância para uma vigência na cidade de Caieiras, e a utilização de seus serviços centrais.

12.1.5.3 INFRAESTRUTURA

Não há apresentação de oferecidos serviços oferecidos para a infraestrutura do turismo nesta região.

12.1.5.4 POTENCIAL TURISTICO

Como a área não apresenta muitas opções existentes para o turismo, um potencial seria a construção de algo novo e bem planejado. Além disso, o desenvolvimento crescente do turismo voltado para os negócios.

12.1.6 MORRO GRANDE

12.1.6.1 ATRATIVOS

A Associação Apostólica Indivisa Christi é o atrativo destacado no bairro de Morro Grande. Esta entra no conjunto de atrativos presente em outros bairros como Jardim Marcelino e Santa Inês. Neste caso, o local não está em evidência em relação ao Mirante de Cristo, por exemplo. Este atrativo tem como ponto forte a acessibilidade, algo que não está tão presente nos locais da cidade de Caieiras. Apesar disso o atrativo não tem a devida sinalização turística ele é de suma importância para o desenvolvimento de roteiros turísticos religiosos.

12.1.6.2 EQUIPAMENTOS E SERVIÇOS

Os equipamentos e potenciais encontrados nesta região são: Chácara Vale do Sonho, Pesqueiro Morro Grande, Isaias Santana Nogueira ME - bar, O curral- restaurante triângulo, Bar e restaurante Morro Grande, Silas Abreu Marques Pereira- Boa Vida Hortifruti, Fátima e Cibele Merceria - comércio varejo, Alambique Dona Léia. Sendo, a maioria com predominância na área gastronômica. O qual levanta que nenhum destes equipamentos apresenta a acessibilidade, nem a sinalização adequada para receber turistas. Portanto, o olhar para esses equipamento é de suma importância por seu caráter de entretenimento e lazer, ou seja, sendo consideração evidências turísticas.

12.1.6.3 INFRAESTRUTURA

Não são apresentados tipos de infraestruturas que possam auxiliar no turismo da região.

12.1.6.4 POTENCIAL TURÍSTICO

Como potencial turístico, pode-se analisar a melhor divulgação dos atrativos e de seus complementos, evidenciados no local para atrair um maior público, além de, sinalização como placas indicadoras e maior acessibilidade através de transporte público.

12.1.6.5 VOCAÇÃO TURÍSTICA

A vocação nesta localidade está relaciona aos outros atrativos religiosos. Por ter como objetivo um público-alvo, pode-se ter uma quantidade de turistas fixos em certos períodos de tempo.

Em, Morro Grande, o equipamento Bella Vision, apresenta uma casa transformados num centro para eventos, o qual recebe aproximadamente 200 a 300 pessoas. Além de que faz todos os estilos e categorias de eventos, é de caráter de fácil acesso. Ou seja, seu segmento abrange vários sentidos que influenciam no desenvolvimento do turismo local, com eventos ocorrendo no equipamento visitantes podem estabelecer o interesse pelos pontos turísticos da cidade.

Outro equipamento, é o Pesqueiro Felipe, que apresenta música ao vivo aos finais de semana e feriado, além disso, a pesca é caracterizada por pesque e devolva e pesque e pague para retirada do peixe. A localidade, dá acesso à trilha ao Morro do Ovo da Pata, e o costume das pessoas é utilizar a trilha de bicicleta nos finais de semana. Mas, as condições do acesso é classificada como péssimo, entretanto, o local é tranquilo e interessante para o desenvolvimento turístico e sua divulgação.

O último é o alambique, qual o acesso se caracteriza como ruim decorrente de sua localidade. Sua infraestrutura é pequena, porém parece que é uma das referências lá da região perante observações, pois já existe a bastante tempo.

Como observação geral, nenhum desses equipamentos apresentam sinalização frente ao público visitante.

12.1.7 NOVA CAIEIRAS

12.1.7.7 ATRATIVOS

De atrativos em Nova Caieiras, elencamos o Jardim do Bosque - Casa Jardim. Este local apresenta uma área harmoniosa para o acolhimento de turistas por apresentar

característica significativamente extensa. Além disso, é um ambiente dotado de elementos como bancos, locais para acampar e espaços para confraternizações. Apesar disso, o local não é devidamente sinalizado e não apresenta acessibilidade para todos os públicos.

12.1.7.2 EQUIPAMENTOS E SERVIÇOS

Em questão aos equipamentos e serviços temos dos mais variados tipo, por exemplo: Clínica Veterinária Saúde, Complexo Esportivo Miguel Alarcon, Irmãos Unidos, Padoca e Pizzaria O Forno. Os principais serviços para atender a demandas turísticas são: o complexo esportivo e a pizzaria, por servirem de elementos de lazer e gastronômicas. Entretanto, algo importante a se pontuar é que nenhum dos equipamentos analisados apresenta qualquer acessibilidade adequada ou sinalização turística.

12.1.7.3 INFRAESTRUTURA

Os serviços que auxiliam para a infraestrutura de Nova Caieiras são: Pet LIMITADA e Lunas Comércio Serviços para eventos. Ambos servem e estão à disposição dos turistas, portanto é de grande importância que existam de fato. Desse modo, seus elementos contribuem definitivamente para uma ascensão do turismo do Município.

12.1.7.4 POTENCIAL TURÍSTICO

O potencial turístico a ser desenvolvido está em fornecer uma quantidade maior de equipamentos e serviços, os quais possam a auxiliar o atrativo já existente. Além disso, a construção de outros atrativos que possam dialogar com o Jardim do Bosque é uma boa opção para o melhoramento do desenvolvimento do turismo de Caieiras.

12.1.7.5 VOCAÇÃO TURÍSTICA

A vocação turística apresentada, neste caso, se baseia em ecoturismo por se concentrar no Jardim do Bosque. Apesar do mesmo apresentar alguns equipamentos de lazer, pode ser melhor explorado e conservado para atender um público maior.

12.1.8 SANTA INÊS

12.1.8.1 ATRATIVOS

Em relação aos atrativos do Bairro Santa Inês está a Associação Católica Nossa Senhora de Fátima. Esta, acaba dialogando com outros atrativos religiosos presentes na cidade de Caieiras, apresentados anteriormente. Segundo sua análise, pode-se concluir que existe acessibilidade no local, apesar de não ter condições turísticas adequadas frente à um público-alvo intenso.

12.1.8.2 EQUIPAMENTOS E SERVIÇOS

Foram encontrados somente dois equipamentos relevantes em Santa Inês. Os mesmo tratam-se do Empório Santa Inês e do Motel Empório Caieiras que, por sua vez, só apresentam acessibilidade, mas não apresentam num estilo de sinalização adequada para o turismo. Este fator acaba sendo de teor negativo, pois acaba por tirar o potencial envolvido com a Associação apresentada acima.

12.1.8.3 INFRAESTRUTURA

Assim como equipamentos, não existem locais que possam contribuir para o turismo da região, apenas para um breve turismo religioso que conta com questões de localidades mencionadas acima.

12.1.8.4 POTENCIAL TURÍSTICO

Como potencial turístico, poderia-se pensar em reformas no entorno para que o mesmo pareça mais convidativo. Apresentando sinalizações turísticas como placas de referências e elementos com informações e curiosidades para fazer a experiência dos turistas se tornar mais agradável.

12.1.8.5 VOCAÇÃO TURÍSTICA

Focar em elementos religiosos podem fazer com que o turismo da região cresça e atraia um grande público de fiéis. Por isso, a questão religiosa é a maior vocação turística da região de Santa Inês.

12.1.9 NOVA ERA

O Bairro Nova Era possui característica residencial e atualmente é usado como como passagem para a entrada ilegal do Parque do Juquery. O bairro apresenta uma Unidade Básica de Saúde (UBS) na rua Paraná, nº 1048 que oferece assistência aos moradores da região e duas escolas, Escola Estadual Aladino Polon, localizada na Avenida Prefeito Engenheiro Gino Dartora, 721 e Ememi Ida Staboli, localizada na Avenida Engenheiro Gino Dartora, 95.

O bairro apresenta características de bairro carentes, sendo em grande parte residencial e os comércios não possuem registros ou parecem ser ilegais não havendo a possibilidade de levantamento de dados por conta de informações inconsistentes.

12.1.10 VERA TEREZA

O Bairro Vera Tereza, consiste em característica residencial e carente frente à todo o Município, a inventariação não ocorreu neste bairro devido suas condições e apresentações. Mas, futuramente com uma nova composição de Caieiras o desenvolvimento local poderá ser efetuado.

12.1.11 VILA ROSINA

A localização do Santuário Diocesano da Virgem dos Pobres, acaba sendo o grande foco do bairro de Vila Rosina. No qual apresenta constantes fluxos de pessoas identificados pelo turismo religioso, ou seja, o desenvolvimento intenso voltado para esse foco seria de grande importância e êxito pelos seu público-alvo. Além de que o bairro apresenta sinônimos residenciais, com isso, a conscientização do turismo será elementar para o seu desenvolvimento como um todo.

12.1.12 ALPES DE CAIEIRAS

O bairro Alpes de Caieiras apresentou restrições de aplicação de formulários do INTVUR por se tratar de uma área particular a qual a equipe da LZT Júnior não conseguiu ter acesso. Sendo assim, o bairro citado se constitui como sendo o próprio condomínio. As características presentes são de uma comunidade que adquire residências nessa localidade para passar finais de semana e férias em Caieiras. Com isso, percebe-se que o bairro tem característica de segunda residência para turistas e visitantes que encontram ali, segurança e conforto para os seus dias de descanso. Resumidamente, o bairro Alpes de Caieiras tem elementos elitistas que os compõem, além disso, sua utilização acaba sendo voltada apenas para as pessoas que moram nessas residências ou usufruem no seu tempo livre.

12.1.13 CALCÁREA

O bairro Calcárea também não pôde ser inventariado por questões relacionadas a acesso e segurança. Não conseguimos informações precisas sobre o local por estarmos a frente de um bairro que apresenta características permeadas por questões questões políticas, sociais e culturais graves e de baixo teor positivo.. Por isso, não aplicamos nenhum formulário frente à esse bairro.

Segundo site da Prefeitura de Caieiras, em junho deste ano, foi realizada uma visita ao bairros pelos representantes das Secretarias de Ação Cultural, Educação, Saúde, Administração, Desenvolvimento Social, Segurança Pública e Mobilidade Urbana, Obras, Desenvolvimento Econômico, Cidadania, Esporte, Comunicação e Meio Ambiente, do Fundo Social de Solidariedade, da Ouvidoria e da Procuradoria

Geral do Município para definir questões técnicas relacionadas a ações cidadãs no bairro que aconteceram no mês de agosto.

12.1.14 SERPA

12.1.14.1 ATRATIVOS

Em Marcelino, é possível encontrar o “Mirante do Cristo”. Local com iluminação centrada para a estátua do Cristo, apresenta locais para estacionar e para andar ao redor da imagem. Além disso, existe o TEMUCA: Teatro Municipal de Caieiras, o qual se torna uma boa opção de lazer para a comunidade e apresenta caráter de acessibilidade necessária.

12.1.14.2 EQUIPAMENTOS E SERVIÇOS

É possível notar um equipamento muito relevante para o turismo nesta região. Se trata do Centro Poliesportivo Luiz Carlos Rizard que, apesar de não apresentar a acessibilidade e sinalização correta, pode servir tanto de equipamento para prática de esportes, quanto para lazer destinado à um público que irá utilizar como tempo livre. Além disso, existem outros equipamentos que podem ser úteis como: Serplastia - fábrica de plástico, Sintequímica, Cia. De bebidas das Américas - AMPEV, Indústria Gráfica - fábrica , GP de Almeida bar e adega, Roselene souza melo restaurante - ME, SBC panificadora lanchonete, João Batista de Oliveira Souza - mandacaru e M TEL Indústria e comércio de art de papéis e beast LTDA. Nota-se que equipamentos relacionados à gastronomia podendo ser utilizados pelos turistas. Além do turismo de negócios estar novamente presente em Caieiras.

Entretanto, somente Cia. De bebidas das Américas tem a acessibilidade necessária, mas nenhum dos estabelecimentos citados apresenta a sinalização indicada.

12.1.14.3 INFRAESTRUTURA

As infraestruturas levantadas e apresentadas são: PIM Car, Vidros autoclistom, General do óleo, Long way pneus, Autos e baixos , AGV moto peças, Borracharia, Cledson santana piaui - peças automotivas - ME, João Andrade - J car e Posto AGV etanol. Neste cenário, nota-se que há uma predominância na área automotiva, que desse modo pode auxiliar os turistas em suas eventuais emergências.

12.1.14.4 POTENCIAL TURÍSTICO

Apesar de apresentar o Mirante como foco e indício principal de atrativo, este bairro pode desenvolver outros potenciais. Ou seja, pode-se pensar em algo que dialogue com o mesmo, sendo de enfoque religioso, justamente para reforçar a visita de turistas nesta parte da cidade.

12.1.14.5 VOCAÇÃO TURÍSTICA

O Mirante do Cristo, tornando se um potencial turístico. Pois, se assemelha ao Cristo Redentor, presente no Rio de Janeiro e, assim como lá, a imagem pode se tornar um marco para este bairro e até mesmo para a cidade em sí. Colocar esta paisagem em cartões postais aumentaria a divulgação, por exemplo.

12.1.15 EUCALIPTOS

12.1.15.1 ATRATIVOS

Decorrente de sua localidade e desenvolvimentos, não foram encontrados atrativos relevantes nesta região para o desenvolvimento turístico.

12.1.15.2 EQUIPAMENTOS E SERVIÇOS

Os equipamentos de Eucaliptos estão fundamentados na área da gastronomia. Pode-se encontrar como estabelecimentos os seguintes: Gui sorveteria, Casa de carnes Muniz, Comércios e alimentos LTDA Filial, Frigideira Paulista, Rochas restaurante lanchonete. Quando feita a análise, os encarregados pelos atrativos Gui sorveteria, Casa de carnes Muniz, Comércios e alimentos LTDA Filial e Frigideira Paulista não souberam ou optaram por não responder questões sobre acessibilidade, sinalização e cadastros com o governo. Por outro lado, Rochas restaurante lanchonete, respondeu que não apresentava tais requisitos.

12.1.15.3 INFRAESTRUTURA

Os únicos serviços notados foram em relação à saúde. Esses são: a Droga Sâmara, Clivet e a Clínica odontológica pró-dente, que podem auxiliar em questões emergenciais relacionadas aos turistas.

6.1.15.4 POTENCIAL TURÍSTICO

O potencial turístico, podem ser criados equipamentos de lazer e atrativos planejados do início que tenham mais preparo para receber um grande público.

12.1.15.5 VOCAÇÃO TURÍSTICA

Existe uma vocação turística devido ao número de equipamentos que podem servir de suporte. Pode-se criar na região diversas opções de atrativos que já estarão providos de assistência.

12.1.16 PARQUE SÃO RAFAEL

12.1.16.1 ATRATIVOS

A região não possui atrativos relevantes para o desenvolvimento do turismo.

12.1.16.2 EQUIPAMENTOS E SERVIÇOS

O Bar e restaurante Barros LTDA ME, a Chácara Vale Verde e o Mercado Santa Luiza foram os equipamentos encontrados e analisados segundo a relevância turística. Em sua totalidade, os estabelecimentos não apresentam a acessibilidade necessária e sinalização indicada ao turismo. Vale Verde, apresenta características voltadas ao lazer e entretenimento, com isso, o desenvolvimento turístico para a divulgação desses estabelecimento é de suma importância.

12.1.16.3 INFRAESTRUTURA

Não estão presentes infraestruturas que possam contribuir de forma relevante ao turismo local.

12.1.16.4 POTENCIAL TURÍSTICO

Podem ser criados atrativos com planejamento total desde o início, podendo focar em pontos estratégicos a serem analisados

13. DIAGNÓSTICO

Com todos os dados obtidos por meio das informações do INVTUR, os panoramas gerais, informações secundárias, dados da Secretaria de Ação Cultural e Turismo e da Prefeitura, foi possível detectar que Caieiras possui grande potencial para o turismo cultural-histórico, turismo religioso, turismo esportivo e turismo de eventos e atualmente já atrai grande número de turistas para sua região com a grande oferta de eventos (36 conforme o levantamento realizado), seus equipamentos religiosos de grande importância mundial, como o Santuário da Mãe e Rainha, equipamentos e eventos esportivos que juntos oferecem uma oferta considerável de atividades esportivas, de lazer e de interação social além dos atrativos históricos e culturais que compõem o sentimento histórico do município por meio dos atrativos advindos principalmente do histórico da Companhia Melhoramentos que colaborou fortemente para o desenvolvimento econômico e populacional da cidade.

O trabalho e a atuação da Secretaria de Ação Cultural e Turismo no Município possuem forte atuação, no que tange às ações, eventos e promoção do turismo no município, pois é por meio dessas ações que se faz presente a realização dos eventos como pode ser comprovado nos materiais de divulgação dos eventos aqui descritos . A Secretaria de Ação Cultural e Turismo possui papel importantíssimo no que tange o receptivo de visitantes e turistas que chegam a Caieiras e mesmo com poucos recursos, sendo estes a falta de um centro de informação turística, falta de materiais de divulgação como guias turísticos, mapas e informativos, consegue oferecer uma hospitalidade sutil porém adequada aos grupos que chegam para competições, procissões e manifestações de fé, eventos e outras motivações. Este trabalho faz com que a atração seja voltada não só ao turista ou visitante mas os próprios moradores que ainda não viram no turismo uma oportunidade de desenvolvimento e divulgação de Caieiras.

Encontrou-se durante as pesquisas, páginas na rede social Facebook, as quais divulgam e promovem o município com fotos, vídeos, publicações. Podemos citar a página da Associação de Desenvolvimento Turístico de Caieiras, que periodicamente publica notícias, novidades, fotos e vídeos relacionados ao mercado turístico, as novas demandas e eventos que estão acontecendo na cidade. Além disso, promovem uma conexão direta com o cidadãos ao responderem aos comentários deixados pelos munícipes mostrando assim que se preocupam com a opinião dos visitantes da página. Há, uma página voltada para o Concurso de Bandas e Fanfarras que divulga eventos e realiza chamadas voltadas a música, fanfarra, bandas e danças. Há, também, páginas voltadas aos atrativos turísticos, como a do Santuário de Schoenstatt, Cidade Antiga, Velódromo Municipal de

Caieiras, Paróquia Santo Antônio, Pesqueiro Morro Grande possuem grande potencial de divulgar o turismo, o lazer e os eventos no município. Muitos eventos são criados na rede social Facebook para fazer a divulgação dos eventos que acontecem anualmente em Caieiras assim como a própria prefeitura publica, em seu site oficial, as ações, realizações, eventos e iniciativas voltadas ao lazer, cultura e turismo sendo este o portal com maiores informações, fotos e gestão de conhecimento do que está sendo desenvolvido no município no que está relacionado ao lazer, turismo, cultura e eventos, porém mesmo assim ainda se percebe um déficit de marketing voltado ao turismo especificamente havendo a necessidade de maior atenção, constância de publicações e páginas e sites específicas para este fim.

Como os passeios destinados aos fornos de cal e ao Cristo, que são liberadas trimestralmente pela Companhia Melhoramentos, portanto o conhecimento e o reconhecimento da cidade como princípio histórico acaba sendo levantada. Passeios guiados e pedagógicos ampliam cada vez mais o conhecimento sobre os pontos históricos e através disso o conhecimento gera sentimentos de pertencimento. Ou seja, através desses passeios o turismo acaba tendo maior influência devido ao conhecimento dos cidadãos por meio dessas práticas.

Além de ter várias condições de visita a área religiosa, grandes monumentos são direcionados para esse tipo de turismo. Como, Arautos do Evangelho, Santuário Schoenstatt, Mirante do Cristo e Paróquia Santo Antônio. Portanto, o turismo religioso tem grande significado e desenvolvimento para o Município de Caieiras, ademais de ser muito conhecido pela região, exercer forte influência aos moradores

e promover um intenso fluxo de visitantes e turistas principalmente com a chegada do novo Santuário da Mãe e rainha inaugurado recentemente.

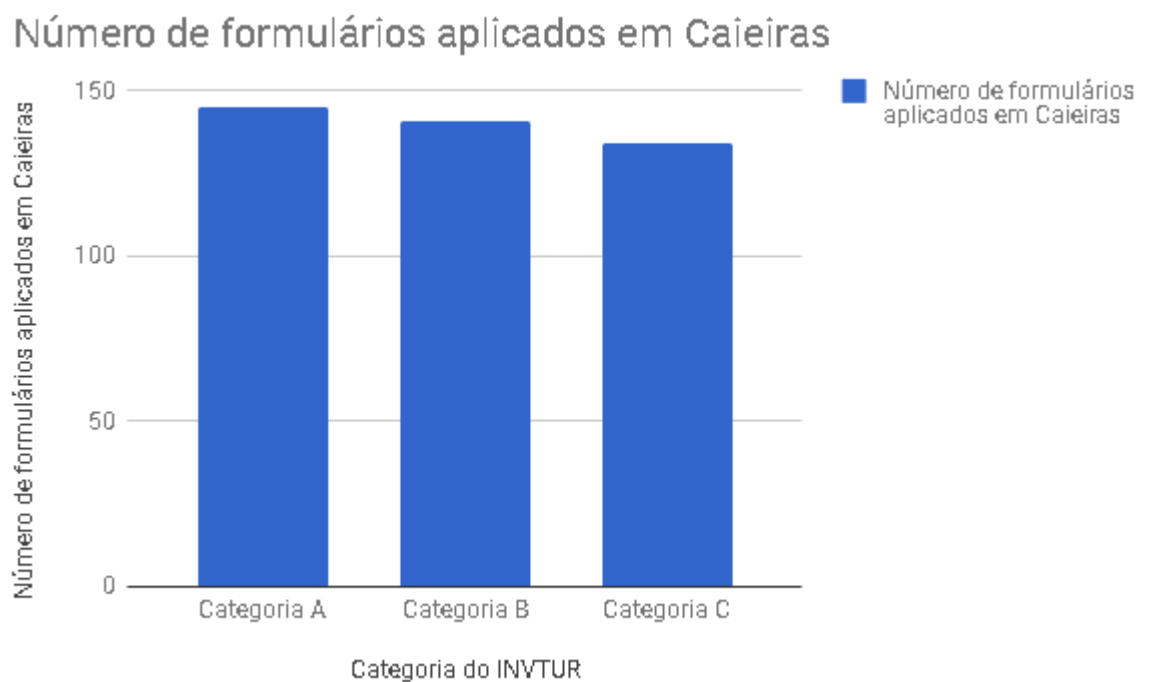
Olhando para o centro, a falta de acessibilidade e informação é grande em certos elementos, não há a presença de placas de sinalização turística e nem panfletos divulgando e apresentando as informações sobre a localidade, atrativos ou roteiros que podem ser realizado. Além de que, os residentes da cidade não apresentam e também não possuem um o olhar voltado para o comércio turístico, e alguns, nem sabem da existência dos artefatos turísticos da cidade. Desse modo, vemos que a conscientização dos pontos de visitaçã da cidade são de suma importância para o seu desenvolvimento como um todo, além do que a forte presença de realização de eventos possui este objetivo, de conscientizar a população a fim de trazer-lhes um sentimento de pertencimento perante a história, cultura e aspectos propósitos de Caieiras.

Há presença da elitização de alguns bairros, é apresentado pelos bairros de Nova Caieiras e Altos de Caieiras. Os quais, apresentam características de monumento para os residentes, desse modo, as pessoas apresentam receios em utilizar desses espaços. E, o segundo bairro apresenta localização distanciada do centro, no qual não há indicadores de residentes e sim de compradores de outras cidades, tornando-o característico como segunda residência. Portanto, a não apresentação de pertencimento e atrativos turísticos não suscitou um diagnóstico a fundo nesse bairro. visto que, por ser de propriedade privada a entrada dos pesquisadores do projeto foi impedida não sendo possível realizar o levantando e registro de dados.

Nesse cenário, vemos condições divergentes e ao mesmo tempo que se convertem num mesmo sentido, ou seja, o foco do desenvolvimento turístico frente aos diferentes bairros. Os equipamentos estão em evidência a todo momento, mas a sua falta de informação sucinta desequilíbrio em várias condições apresentadas em todo inventário. Além disso, o não reconhecimento dos residentes causam valas nos desenvolvimentos turísticos da cidade pela não aceitação e ou não conhecimento. Desse modo, podemos concluir que as iniciações para um plano turístico deve se iniciar pelo desenvolvimento básico e conscientização dos mesmos.

O registro dos inventários possibilitou o surgimento de dados como os demonstrados abaixo:

Figura 117. Número de formulários do INVTUR aplicados e Caieiras



Com a aplicação dos 420 formulários do INVTUR durante o tempo de pesquisa, chegou-se ao número de 145 formulário referentes a Categoria A Infraestrutura de Apoio ao Turista, 141 formulário referente a Categoria B Serviços e equipamentos Turísticos, 134 formulários referente a Categoria C Atrativos Turísticos podendo-se por meio do levantamento e registro destes formulários realizar o diagnóstico e uma Análise SWOT ou FOFA como demonstrada no próximo capítulo deste documento.

13. ANÁLISE SWOT

A Análise SWOT ou Análise FOFA (Forças, Oportunidades, Fraquezas e Ameaças - em português) é uma ferramenta propícia ao uso para a análise de ambiente no qual é possível, por meio das informações incluídas na ferramenta, adquirir base para gestão e planejamento por meio de uma visão ampla e da análise de fatores que influenciam diretamente nas ações que poderão ser desenvolvidas para potencializar o cenário diagnosticado.

Sua origem, segundo o autor Fagundes (2010), se deu nos anos 60, quando as escolas de administração começaram a focar nas "Forças" e "Fraquezas" das organizações, sua competência distintiva, e as "Oportunidades" e "Ameaças". Esta análise é direcionada a sustentação de planejamento estratégico a fim de clarear os principais pontos de atenção que podem se tornar focos estratégicos e estabelecer metas de melhorias, efetivação e atingimento de metas e objetivos conforme os que propõe a organização a partir de seu objetivo macro.

Por esta análise, é possível pontuar aspectos de **forças**, que são elementos que trazem benefício ao município, no caso, e que podem servir como potência. Já os aspectos de **fraquezas** são aqueles elementos que atrapalham o desenvolvimento do turismo no município, no caso apresentado, ou seja, elementos que estão dentro do controle mas que ainda assim não ajudam na realização de ações propícias ao desenvolvimento turísticos. As **oportunidades** estão relacionadas ao ambiente externo ao qual as ações serão desenvolvidas; são fenômenos que podem ser aproveitados mas que não estão no controle do desenvolvimento das ações. Já as **ameaças** são ações externas ao desenvolvimento turístico que podem atrapalhar e ameaçar as ações a serem executadas.

Isto posto, a Análise SWOT ou FOFA apresentará todos esses aspectos, pontuando questões que foram diagnosticadas a partir do levantamento de dados por meio do INVTUR aplicado no município de Caieiras para que com o cruzamentos dos dados seja possível propor ações de melhorias passíveis de desenvolvimento turísticos a fim de alavancar e potencializar os elementos identificados durante a execução do projeto.

13.1 Forças

Tabela 20. Pontos de Forças

FORÇAS
Estação Ferroviária, rodoviária e pontos de táxi próximos ao centro comercial
Predominâncias de atrativos religiosos influentes

Grande número de eventos anuais
Lago de represa com potencial atrativos
Turismo pedagógico e de negócios com escolas e Companhia Melhoramentos
Grande pólo industrial
Eventos incentivando a cultura e desenvolvimento da cidade
Velódromo sendo uma grande influência para o município ao receber evento internacional
Forte atenção e atuação da Secretaria de Ação Cultural e Turismo no município
Parceria da Secretaria de Ação Cultural e Turismo com outras Secretarias para a realização de ações e de eventos
Eventos que equilibram a sazonalidade turística no município
Interesse da população da Região Metropolitana de São Paulo nos eventos de Caieiras
Equilíbrio entre a oferta de equipamentos e atrativos relacionados aos dados levantados conforme as categorias do INVTUR
Atrativos culturais-históricos que exercem grande influencia no município

Conjunto de atrativos religiosos que podem compor roteiros focados

Fonte: LZT Júnior

Foi possível detectar 16 pontos de forças em Caieiras por meio do estudo realizado. Esses pontos estão relacionados principalmente com os eventos realizados pela Secretaria de Ação Cultural e Turismo, as parcerias com as demais Secretarias do município, o interesse da população da região metropolitana de São Paulo nos equipamentos e atrativos de Caieiras assim como a influência dos atrativos históricos e culturais existentes. Todos esses pontos dão a Caieiras informações necessárias e podem ser atacadas como forças que mesmo já existentes podem ser aprimoradas a fim de que atinjam objetivos maiores oferecendo maior oferta e atratividade ao turista e visitante.

13.2 Fraquezas

Tabela 21. Pontos de fraquezas

Fraquezas
Baixo interesse no turismo pela população residente
Baixo sentimento de pertencimento da população
Atrativos turísticos distantes um dos outros
Comércios irregulares em grande quantidade, principalmente no centro
Baixa ou pouca estrutura relacionada a acesso e mobilidade aos atrativos, serviços e apoio ao

turista
Comércios que não abrem aos finais de semana
Grandes intervalos de circulação de transporte público
Baixa informação sobre os atrativos e localidades na cidade
Ausência de infraestrutura básica no Mirante do Cristo, como acesso e serviços de alimentação
Ausência de infraestrutura no NAC
Conscientização efetiva da população na cultura, turismo e história da cidade
Iluminação pública insuficiente
Enchentes na estação Ferroviária e Rodoviária
Alagamentos das vias na Região Central
Alagamento do Velódromo Municipal
Ausência de Sinalização Turística Oficial
Ausência de CIT (Centro de Informações Turísticas)

Melhor infraestrutura no transporte
Ausência de marketing turístico adequado
Ausência de informativos turísticos - guia e mapa turístico
Ausência de Campanhas de Preservação do Meio Ambiente
Ausência do Registro dos Patrimônios no COONDEPHAAT
Ausência de PPT para o Turismo municipal
Ausência de hotéis capacitados para receber os turistas
Segurança

Fonte: LZT Júnior

Foram detectados 25 pontos de fraquezas a partir do diagnóstico realizado sendo esses muito relacionados com o bairro interesse da população e sentimento de pertencimento pelos seus atrativos, pela sua história e cultura. Os comércios irregulares, em grande parte, no centro, oferecem o apoio necessário porém deixam a desejar no que tange a confiança de compra tanto ao morador quanto ao turista, além disso os horários de abertura e fechamento do comércio comprometem o serviço de apoio ao turista que precisa se adequar aos horários.

A infraestrutura turística relacionada a acesso e sinalização nos atrativos é algo que merece atenção visto que podem comprometer a potencialidade e a visitação aos atrativos.

Como já comentado, focar no marketing turístico é uma demanda que merece atenção visto que a atração por meio da divulgação pode se tornar efetiva caso os canais de comunicação se tornem diversificados.

13.3 Oportunidades

Tabela 22. Pontos de Oportunidades

Oportunidades
Iniciativas já realizadas em parceria com Companhia Melhoramentos
Histórias lendárias e históricas, propícias a servirem de atrativos
Secretaria Ação Cultural e Turismo preocupada com o Município
Potencialidade relacionada ao turismo de aventura
Lago represado com iniciativas e equipamentos voltados para o âmbito aquático
Utilizar um turismo ambiental e pedagógico de estabelecida pela Prefeitura
Utilização de seu clima para turismo, como ocorre em Campos do Jordão

Capacidade de alavancar ainda mais o turismo religioso com a inauguração do Santuário da Mãe e Rainha
Divulgação “boca a boca” por meio dos visitantes da região metropolitana de São Paulo
Manutenção da periodicidade dos eventos que já acontecem
Se utilizar das 71 praças existentes para descentralizar a oferta de ações voltadas ao lazer e eventos no município

Fonte: LZT Júnior

Foram detectados 11 pontos de oportunidades que Caieiras possui em relação ao sua demanda e oferta turística. A histórias lendárias advindas da Companhia Melhoramentos, a potencialidade relacionadas ao turismo de aventura por meio dos atrativos naturais que já possuem uma tímida oferta, o fato do Santuário da Mãe e rainha ter sido inaugurado a pouco, e a grande oferta de praças no município oferecem a Caieiras oportunidades muito boas de desenvolvimentos e manutenção dos atrativos, eventos e ações que já são realizadas. Com este último ponto é possível descentralizar a oferta de atividades de lazer e vetos levando essas ações aos bairros e sensibilizando a comunidade mais afastada da importância da cultural, do potencial histórico e do turismo em Caieiras.

13.4 Ameaças

Tabela 23. Pontos de ameaças

AMEAÇAS

Poder privado detentora dos atrativos turisticas do municipio
Não adesão dos residentes referentes à novas posturas relacionadas ao turismo
Falta de suporte estabelecido pelo “boom” turístico
Desenvolvimento desordenado do turismo de Caieiras
Mudança de partido político pode não dar continuidade ao plano turístico da cidade

Fonte: LZT Júnior

Caieiras possui 5 pontos de atenção que foram detectados a partir deste estudo. Estes pontos estão relacionados principalmente a adesão dos moradores locais quanto às novas estratégias voltadas ao turismo no município; além disso é necessário se atentar o boom turísticos que as atividade pode exercer no município visto que ainda é necessário uma atenção forte aos serviços de apoio ao turistas que hoje não cumprem seu papel com tanta efetividade. A questões políticas relacionadas a mudanças de partidos, cargos e políticas também comprometem o desenvolvimento turístico do município.

14. PROGNÓSTICO DO TURISMO EM CAIEIRAS

Por meio dos dados levantados e com os pontos da análise SWOT-FOFA ao realizarmos o cruzamento dos dados é possível chegar a algumas conclusões que precedem ações de melhorias e desenvolvimento turístico no município:

Caieiras possui um grande potencial não explorado para o turismo de negócios por ser um grande pólo industrial de metalúrgicas e de papel sendo assim, é possível utilizar deste fato para propor ações que sejam relacionadas a área de negócios visto que há um campo já estabelecido que se fez presente até mesmo na própria construção da cidade com a atuação forte e pontual da Companhia Melhoramentos. Propor a quantificação dos dados de chegada e saída de turistas ou visitantes assim como o tempo de estadia dos mesmos também colabora para a efetivação de ações mais específicas relacionadas ao turismo nesta área.

Com a ajuda e parceria da Companhia Melhoramentos também é possível focar num turismo pedagógico, no qual escolas públicas e privadas dos municípios vizinhos podem usufruir do patrimônio histórico e cultural de Caieiras a fim de promover conhecimento e educação relacionada principalmente a produção do papel no Brasil por meio de visitas na qual os grupos poderão realizar roteiros turísticos pelos atrativos históricos de Caieiras com a ajuda até mesmo e moradores locais que se engajem com a história e possam compartilhar informações e curiosidades sobre o desenvolvimento da indústria papeleira relacionada com o município. A iniciativa “Sábado nos Fornos” que já acontece é um impulso para atividades e ações como a descrita aqui.

A promoção de roteiros que interligam os atrativos religiosos também uma opção e valorização da vocação turística de Caieiras. Aproveitar os peregrinos e fiéis que passam pela cidade em busca de bênçãos e de visitas em determinadas igrejas é uma oportunidade de alavancar o turismo religioso por meio do que já existe e com visitantes que já frequentam o município fazendo com que o interesse da própria população aumento em paralelo ao sentimento de pertencimento que pode ser gerado organicamente ao se perceber movimentações novas acontecendo pelo município.

Uma atenção que se deve ter ao colocar ações voltadas para o turismo em prática, principalmente em Caieiras, que ainda não possui um trade consolidado e com demanda compatível com a oferta, é o “boom” turístico que pode causar, dependendo da sua intensidade, ao invés de aproximação, pode gerar aversão e tornar o turismo uma atividade repulsiva a comunidade local. Portanto, o envolvimento da comunidade nas ações de turismo, pautado por uma conexão entre os interesses da comunidade, do poder público e dos turistas que hoje já visitam o lugar é de extrema relevância para que haja aproximação, senso de pertencimento e realmente um desenvolvimento turístico.

Os eventos em Caieiras parecem ser o “carro-chefe” de atração, sendo assim, manter a periodicidade dos eventos, assim como alavancar a divulgação em redes sociais, nos portais da prefeitura e fisicamente no próprio município colaboram para que a mensagem seja repassada. Além disso levar a divulgação dos eventos para as estações próximas de trens e metrô da região metropolitana de São Paulo pode ser uma alternativa de divulgação física do município.

Caieiras possui forte potencial para otimizar, alavancar e se aproveitar de seus atrativos culturais, históricos, naturais, esportivos e religiosos, sendo necessárias ações pontuais de melhorias, divulgação, manutenção para que os atrativos, os eventos e os segmentos recebam melhores condições de visitaç o e acolhimento relacionados a alimenta o e hospedagem a aqueles que j  visitam, que moram ou que praticam a tividade tur stica no munic pio.

15. Conclus o

Decorrente do cen rio analisado por meio do Diagn stico e Progn stico e ap s todas as aplica es de formul rios, a busca por informa es secund rias tanto nos meios de comunica o oficiais como nos n o oficiais, as viv ncias passadas pelo grupo de 13 pesquisadores que aplicaram os 420 formul rios no munic pio, foram e identificados elementos fortemente prop cios desenvolvimento do turismo, principalmente relacionados ao segmento de turismo hist rico-cultural, turismo de aventura, turismo esportivo, eventos, o qual este  ltimo, possui a maior quantidade de a es realizadas, trazendo grande parte dos visitantes e turistas ao munic pio por meio de competi es, eventos sociais e encontros. O turismo religioso tamb m se mostrar como uma potencialidade que j  exerce influ ncia no turismo do munic pio mas que pode exercer ainda mais caso os servi os de apoio aos turista como centro de informa o tur stica, rede hoteleira ampliada, com rcios regulares e que funcionem em diversos hor rios e servi os de alimenta o pr ximos aos atrativos podem fomentar a visita o e oferecer melhor comodidade e hospitalidade ao

visitante, turista e morador que deseja visitar e conhecer as potencialidades religiosas de Caieiras.

Também foi possível notar que muitos comércios e estabelecimentos de Caieiras apresentam-se com irregulares perante CNPJ sendo inviabilizado o acesso a informações completas do empreendimento; este ponto, para o estudo gerou informações faltantes, sendo assim, para o turista e visitante pode gerar algum tipo de desconforto quanto a fidelidade de compra ao exercer esta atividade durante o tempo de estadia. Ademais, esses estabelecimentos necessitam de sinalização para melhor conhecimento e localização.. Assim, vemos que são mudanças em elementos básicos geram e causam grandes mudanças em questões turísticas.

Com relação aos eventos, nota-se que este exerce um grande potencial de *marketing* para o Município visto que consegue atrair ao mesmo tempo moradores, a população da região metropolitana de São paulo e até mesmo turistas da América Latina e do exterior. Além disso permanecer realizando-os pode gerar ainda mais glórias anuais e reconhecimento tanto dos atletas que participam, principalmente dos eventos esportivos, quanto da comunidade que terá cada vez mais um orgulho e senso de pertencimento. Com eles pode-se potencializar grandes monumentos da cidade já que, atualmente, há uma forte relação com os eventos e com a visitação nos principais atrativos de Caieiras já que a Secretaria de Ação Cultural e Turismo promove passeios, roteiros e visitação com os turistas que chegam atraídos pelos eventos, fazendo assim um serviço de receptivo ainda que tímido porém efetivo. Desse modo, o olhar acaba sendo totalmente direcionado a focos direcionados pelos temas eventuais, elegendo movimentos de pertencimento e integridade com a cidade. Focar no desenvolvimento do produtor local e dos comerciantes vinculados

com o desenvolvimento turístico pode ser uma grande sacada energética para o levantamento e reconhecimento de Caieiras como grande potencial vigente.

Com todos os pontos aqui levantados, dados registrados, diagnóstico, prognósticos e análise SWOT-FOFA esclarecida foi possível perceber que Caieiras é um grande pólo atrativo para o turismo, que hoje já exerce a função de destino, principalmente para atletas que chegam para competições nos principais equipamentos esportivos mais ou para os fiéis que chegam para visitar os atrativos religiosos, porém os atrativos naturais podem ser uma ótima opção de atração visto que as Áreas de Proteção Ambiental que circundam o município oferecer ar fresco, vegetação nativa e vão de encontro a um destino mais calmo e tranquilo no meio da correria, estresse e poluição principalmente do município de São Paulo. Sendo assim, apostar também nesses equipamentos deixa o município mais tranquilos quanto a questão da sazonalidade relacionada ao calendário litúrgico, mesma função que hoje exercem os eventos.

16. REFERÊNCIAS

Aeroporto de Caieiras: novos capítulos de uma história sem fim. Disponível: <http://jornalprimeiraimpressao.com/site/?p=14760>. Acesso em 27 de out. de 2017

APM sob a responsabilidade da ETMC. Disponível em: http://www.fundacaofia.com.br/gdusm/apm_et_mogi.htm. Acesso em 27 de out de 2017

ANSARAH, M.G.R. PANOSSO NETO, A. **A Segmentação dos Mercados como Objeto de Estudo do Turismo.** VII Seminário da Associação Brasileira de Pesquisa e Pós-Graduação em Turismo - Universidade Anhembi Morumbi - UAM/São Paulo/SP

BARRONCAS, Cristiane; NOVO, Maciel Costa; SILVA, Glaubécia Teixeira Da. **Planejamento e organização do turismo:** Curso Técnico em Hospedagem. 1 ed. Manaus: CETAM, 2010. 53 p.

BASÍLICA NOSSA SENHORA DO ROSÁRIO. **Início.** Disponível em: <<http://basilica.arautos.org/>>. Acesso em: 20 set. 2017.

BRASÃO E BANDEIRA CONTAM UM POUCO DA HISTÓRIA. Disponível em: <http://www.educacao.caieiras.sp.gov.br/caieiras/?id=brasao>. Acesso em 27 out. 2017

Brasil. Ministério do Turismo. **Segmentação do turismo e o mercado.** / Ministério do Turismo, Secretaria Nacional de Políticas de Turismo, Departamento de Estruturação, Articulação e Ordenamento Turístico, Coordenação Geral de Segmentação. – Brasília: Ministério do Turismo, 2010. 170p.

Brasil. Ministério do Turismo. **Turismo de Aventura: orientações básicas.** / Ministério do Turismo, Secretaria Nacional de Políticas de Turismo, Departamento de Estruturação, Articulação e Ordenamento Turístico, Coordenação Geral de Segmentação. – Brasília: Ministério do Turismo, 2010. 75 p.

Caieiras: **Câmara aprova instituição do Dia da Cavalgada junto ao calendário municipal.** Disponível em: <http://www.camaracaieiras.sp.gov.br/?id=materia93.pag>. Acesso em 28 de out de 2017

CAIEIRAS, Município De. LEITURA CRÍTICA DO PLANO DIRETOR MUNICIPAL DE CAIEIRAS. **Geobrasilis**, São Paulo, v. 1, n. 1, p. 1-143, fev./mar. 2010.

Caieiras terá tributo à Legião Urbana. Disponível em: <http://rnews.com.br/caieiras-tera-tributo-a-legiao-urbana.html>. Acesso em 28 de out de 2017

Caieiras recebe concurso de fanfarras e bandas. Disponível em: <http://rnews.com.br/caieiras-recebe-concurso-de-fanfarras-de-bandas.html>. Acesso em 29 de out de 2017

Carnaval chega para sacudir cidades da região. Disponível em: <http://rnews.com.br/carnaval-chega-para-sacudir-cidades-da-regiao.html>. Acesso em 29 de out de 2017

CENTENAS DE CAIEIRENSES PARTICIPARAM DO “SÁBADO NOS FORNOS”. Disponível em: <http://noticias.caieirasonline.com.br/2017/06/12/centenas-de-caieirenses-participaram-do-sabado-nos-fornos/>. Acesso em 29 de out de 2017

CIDADE-BRASIL. **Município de caieiras**. Disponível em: <<http://www.cidade-brasil.com.br/municipio-caieiras.html>>. Acesso em: 26 set. 2017.

Conjunto Ferroviário Caieiras. Disponível em: <http://condephaat.sp.gov.br/benstombados/conjunto-ferroviario-de-caieiras/>. Acesso em: 23 de set.2017.

EDITORA BORTOTTO. **Revista caieiras**. Disponível em: <<http://www.editorabortotto.com.br/>>. Acesso em: 24 set. 2017.

FACEBOOK. **Associação de desenvolvimento turístico de caieiras**. Disponível em: <<https://www.facebook.com/vaiturismo/>>. Acesso em: 23 set. 2017.

FAGUNDES, Rosival. A “Matriz Swot” do Brasil. Disponível em: www.administradores.com.br. Acesso em 20 de out de 2017

FANFARRA DE CAIEIRAS. Disponível em: <http://www.fanfarradecaieiras.org.br/>. Acesso em 16 de out. de 2017

GUIADA BIA. **Rodoviária de caieiras- terminal rodoviário alípio martinho – caieiras – sp – telefone e endereço**. Disponível em: <<http://guiadabia.com.br/rodoviaria-de-caieiras-terminal-rodoviario-alipio-martinho-caieiras-sp.html>>. Acesso em: 22 set. 2017.

GOVERNO DO ESTADO DE SÃO PAULO. Secretaria de Turismo. **Município de Interesse Turístico. Cartilha de Orientação de acordo com a Lei 1261/15**. Disponível em:<http://www.turismo.sp.gov.br/publico/include/download.php?file=108>. Acesso em 12 de ago. de 2017

IBGE. Caieiras. Disponível em:
<<https://cidades.ibge.gov.br/brasil/sp/caieiras/panorama>>. Acesso em: 26 set. 2017.

INVENTÁRIO DE OFERTA TURÍSTICA. Disponível em:
<http://www.inventario.turismo.gov.br/invtur/downloads/formularios/inventariacao_da_oferta_turistica.pdf> Acesso em: 26 set. 2017.

JUQUERY MOTORS. Disponível em: <https://www.facebook.com/juquerymotorclub/>.
Acesso em 28 de out de 2017

LEI No 8.677, DE 13 DE JULHO DE 1993. Disponível em:
http://www.planalto.gov.br/ccivil_03/leis/L8677.htm. Acesso em 26 out. 2017.

MAPAS DA COBERTURA VEGETAL NATIVA DOS MUNICÍPIOS DO SISTEMA CANTAREIRA. Disponível em:
<http://www.ambiente.sp.gov.br/sifesp/mapas-da-vegetacao-natural-dos-municipios-do-sistema-cantareira/>. Acesso em 27 de out de 2017

MAPA FLORESTAL DOS MUNICÍPIOS DO ESTADO DE SÃO PAULO. Caieiras.
Disponível em: <<http://s.ambiente.sp.gov.br/sifesp/caieiras.pdf>>. Acesso em: 25 set. 2017.

MAPA FLORESTAL DOS MUNICÍPIOS DO ESTADO DE SÃO PAULO. Disponível em:
<http://arquivos.ambiente.sp.gov.br/sifesp/2016/12/sistamacantareira.pdf>. Acesso em 27 de out de 2017

MELHORAMENTOS. **História.** Disponível em:
<http://www.melhoramentos.com.br/site/?page_id=16>. Acesso em: 23 set. 2017.

NOVA CAIEIRAS 5. **Pontos turísticos da cidade de caieiras.** Disponível em:
<<http://novacaieiras5.com.br/blog/pontos-turisticos-da-cidade-de-caieiras/>>. Acesso em: 20 set. 2017.

PARLATORE, A. C. et al. PLANO DE SANEAMENTO BÁSICO DO MUNICÍPIO DE CAIEIRAS. **Plano de Saneamento Básico de Caieiras**, Caieiras, v. 1, n. 6, p. 1-413, jun. 2015.

Orquestra Melhoramentos se apresenta em Caieiras. Disponível em:
<http://rnews.com.br/orquestra-melhoramentos-se-apresenta-em-caieiras.html>.

Acesso em 28 out. de 2017

PLANO DIRETOR DE CAIEIRAS. Disponível em:
<https://leismunicipais.com.br/plano-diretor-caieiras-sp>. Acesso em 28 de out. de 2017

PETROCCHI, M. et al. **Relatório do projeto de pesquisa e desenvolvimento: DIAGNÓSTICO E AVALIAÇÃO DO POTENCIAL TURÍSTICO DO MUNICÍPIO DE VITÓRIA.** 1 ed. ESPIRITO SANTO: SETUR, 2016. 630 p.

PREFEITURA DE CAIEIRAS CIDADE DOS PINHEIRAIS. **Campanha Natal para Todos começa nesse sábado.** Disponível em:
http://caieiras.sp.gov.br/?id=centraldenoticias&pag=noticiainterna&Artigo_codigo=1290. Acesso em 29 de out de 2017

PREFEITURA DE CAIEIRAS CIDADE DOS PINHEIRAIS. **Natal para todos: Papai Noel chega a Caieiras no dia 6 de dezembro.** Disponível em: http://caieiras.sp.gov.br/?id=centraldenoticias&pag=noticiainterna&Artigo_codigo=166.Vvq1GelrldU. Acesso em 29 de out de 2017

PREFEITURA DE CAIEIRAS CIDADE DOS PINHEIRAIS. **Estruturação - saúde.** Disponível em: <<http://caieiras.sp.gov.br/?id=centraldenoticias&pag=estrutura-saude>>. Acesso em: 23 set. 2017.

Prefeitura de Caieiras divulga a programação de Natal. Disponível em: http://www.portalcaieiras.com.br/index.php?id=noticia.pag&apelido=prefeitura_de_caieiras_divulga_a_programacao_de_natal#.WfXnFmhSzIU. Acesso em 29 de out de 2017

PREFEITURA DE CAIEIRAS CIDADE DOS PINHEIRAIS. **8ª Festa dos Estados já começou.** Disponível em: http://www.caieiras.sp.gov.br/?id=centraldenoticias&pag=noticiainterna&Artigo_codigo=2609.VU0YI9NVhHw. Acesso em 29 de out de 2017. Festa dos Estados de Caieiras acontece entre os dias 6 e 28 de maio 2017

PREFEITURA DE CAIEIRAS CIDADE DOS PINHEIRAIS. **Festa dos Estados começa nessa sexta-feira.** Disponível em: http://www.caieiras.sp.gov.br/?id=centraldenoticias&pag=noticiainterna&Artigo_codigo=2588.VUJyZdNVhHw. Acesso em 29 de out de 2017

PREFEITURA DE CAIEIRAS CIDADE DOS PINHEIRAIS. **10ª Festa dos Estados de Caieiras acontece entre os dias 6 e 28 de maio.** Disponível em:

http://caieiras.sp.gov.br/?id=centraldenoticias&pag=noticiainterna&Artigo_codigo=47

55. Acesso em: 29 out. 2017.

PREFEITURA DE CAIEIRAS CIDADE DOS PINHEIRAIS. **História**. Disponível em: <<http://caieiras.sp.gov.br/?id=historia>>. Acesso em: 26 set. 2017.

PREFEITURA DE CAIEIRAS CIDADE DOS PINHEIRAIS. **Prefeitura de caieiras lança o programa "caieiras conectada"**. Disponível em: <http://caieiras.sp.gov.br/?id=centraldenoticias&pag=noticiainterna&artigo_codigo=4851>. Acesso em: 20 set. 2017.

PREFEITURA DE CAIEIRAS CIDADE DOS PINHEIRAIS. **Prefeitura de Caieiras realiza mais uma edição do projeto JUVENTUDE FAZENDO ARTE em abril**.

Disponível em:

http://caieiras.sp.gov.br/?id=centraldenoticias&pag=noticiainterna&Artigo_codigo=47

07. Acesso em: 29 out. 2017.

PREFEITURA DE CAIEIRAS CIDADE DOS PINHEIRAIS. **Prefeitura de Caieiras realiza projeto Qual é o seu talento? Unindo Esporte e Cursos de Qualificação**.

Disponível em:

http://caieiras.sp.gov.br/?id=centraldenoticias&pag=noticiainterna&Artigo_codigo=14

26. Acesso em 29 de out de 2017

PREFEITURA DE CAIEIRAS CIDADE DOS PINHEIRAIS. Projeto **'Qual o seu talento?'** chega a sua segunda edição. Disponível em:

aieiras.sp.gov.br/?id=centraldenoticias&pag=noticiainterna&Artigo_codigo=1029.VvL
fXOIrdU. Acesso em 29 de out de 2017

Secretarias do Desenvolvimento Econômico e de Esportes de Caieiras deram boas vindas a julho com o projeto "Qual é o seu Talento?". Disponível em: aieiras.sp.gov.br/?id=centraldenoticias&pag=noticiainterna&Artigo_codigo=4977. Acesso em 29 de out de 2017.

PREFEITURA DE CAIEIRAS CIDADE DOS PINHEIRAIS. **Projeto "Qual o Seu Talento", da Semudec, aproxima os jovens caieirenses das oportunidades de educação profissional.** Disponível em: http://www.caieiras.sp.gov.br/?id=centraldenoticias&pag=noticiainterna&Artigo_codigo=2965.Vfx0jyBVhHw. Acesso em 29 de out de 2017.

PREFEITURA DE CAIEIRAS CIDADE DOS PINHEIRAIS. **28º Concurso de Fanfarras e Bandas de Caieiras acontece nos dias 28 e 29 de outubro.** Disponível em: http://caieiras.sp.gov.br/?id=centraldenoticias&pag=noticiainterna&Artigo_codigo=5294. Acesso em 28 de out de 2017

PREFEITURA DE CAIEIRAS JUSTOS EM DIREÇÃO AO FUTURO - SECRETARIA MUNICIPAL DE EDUCAÇÃO. **Pontos turísticos.** Disponível em: <<http://www.educacao.caieiras.sp.gov.br/caieiras/?id=pontosturisticos>>. Acesso em: 20 set. 2017.

Reinaldo Colucci vence o Ironman 70.3 no Equador e confirma vaga no Mundial de Kona. Disponível em:

http://www.revistabicicleta.com.br/bicicleta_noticia.php?reinaldo_colucci_vence_o_ironman_70.3_no_equador_e_confirma_vaga_no_mundial_de_kona&id=34934.

Acesso em 28 de out de 2017.

Secretaria da Cultura de Caieiras realizará o Tributo à Legião Urbana no dia 5

de novembro. Disponível em: [http://editoramulticultural.com.br/capa/Entrada/648-](http://editoramulticultural.com.br/capa/Entrada/648-secretaria-da-cultura-de-caieiras-realizar%C3%A1-o-tributo-%C3%A0-legi%C3%A3o-urbana-no-dia-5-de-novembro.html)

[secretaria-da-cultura-de-caieiras-realizar%C3%A1-o-tributo-%C3%A0-](http://editoramulticultural.com.br/capa/Entrada/648-secretaria-da-cultura-de-caieiras-realizar%C3%A1-o-tributo-%C3%A0-legi%C3%A3o-urbana-no-dia-5-de-novembro.html)

[legi%C3%A3o-urbana-no-dia-5-de-novembro.html](http://editoramulticultural.com.br/capa/Entrada/648-secretaria-da-cultura-de-caieiras-realizar%C3%A1-o-tributo-%C3%A0-legi%C3%A3o-urbana-no-dia-5-de-novembro.html). Acesso em 28 de out de 2017

Secretaria de Esportes de Caieiras realiza corrida especial no dia das crianças.

Disponível em:

http://caieiras.sp.gov.br/?id=centraldenoticias&pag=noticiainterna&Artigo_codigo=52

[62](http://caieiras.sp.gov.br/?id=centraldenoticias&pag=noticiainterna&Artigo_codigo=52). Acesso em 28 de out de 2017

Secretaria de Esporte de Caieiras realizou o 2º Festival de Taekwondo.

Disponível em:

http://www.caieiras.sp.gov.br/?id=centraldenoticias&pag=noticiainterna&Artigo_codigo=2637.VV964FIVhHw.

Acesso em 29 de out. de 2017

SITIO LÂNDIA. **Home.** Disponível em: <<http://www.sitiolandia.com.br/>>. Acesso em:

20 set. 2017.

Tributo à Legião Urbana será neste sábado em Caieiras. Disponível em:

<http://rnews.com.br/tributo-a-legiaao-urbana-sera-neste-sabado-em-caieiras.html>.

Acesso em 28 de out de 2017

LOHMANN, G. PANOSSO NETO, A. **Teoria do Turismo: conceitos, modelos e**

sistemas. São Paulo. Aleph. 2008

OLIVEIRA,. C, D. M. **Turismo Religioso: uma breve apresentação.**2008

Vizinhos de parque em SP relembram medo do fogo e desespero dos animais.

Disponível em: <http://www1.folha.uol.com.br/cotidiano/2017/09/1920056-vizinhos-de-parque-em-sp-relembra-medo-do-fogo-e-desespero-dos-animais.shtml>. Acesso

em 28 de out de 2017

ZOVARO. **Home.** Disponível em: <<http://www.zovaro.com.br/index.html>>. Acesso em: 20 set. 2017.

3ª etapa do Circuito Ecológico Caieiras 2016 será no dia 13 de novembro.

Disponível em:

http://caieiras.sp.gov.br/?id=centraldenoticias&pag=noticiainterna&Artigo_codigo=43

[49](#). Acesso em 29 out de 2017

2º NIGHT RUN FOI REALIZADA EMBAIXO DE MUITA CHUVA EM CAIEIRAS.

Disponível em: <http://jornalprimeiraimpressao.com/site/?p=14483>. Acesso em 29 de out de 2017